

**Администрация Томского района
Управление по культуре, спорту, молодежной политике и туризму**

**ТУРИСТСКИЙ ПАСПОРТ
МУНИЦИПАЛЬНОГО ОБРАЗОВАНИЯ
«ТОМСКИЙ РАЙОН»**



1925
год образования

2020 год



ОГЛАВЛЕНИЕ

1. ОБЩАЯ ИНФОРМАЦИЯ	3
2. ИНФОРМАЦИОННАЯ СПРАВКА ОБ ИСТОРИИ МУНИЦИПАЛЬНОГО ОБРАЗОВАНИЯ «ТОМСКИЙ РАЙОН»	18
3. ПРЕДАНИЯ, ЛЕГЕНДЫ, СКАЗЫ МУНИЦИПАЛЬНОГО ОБРАЗОВАНИЯ «ТОМСКИЙ РАЙОН».....	21
4. ПАМЯТНЫЕ ДАТЫ В ИСТОРИИ ТОМСКОГО РАЙОНА.....	23
5. ЗНАМЕНИТЫЕ ЛЮДИ ТОМСКОГО РАЙОНА, ЗЕМЛЯКИ.....	24
6. ПРИРОДНО-РЕКРЕАЦИОННЫЕ РЕСУРСЫ МУНИЦИПАЛЬНОГО ОБРАЗОВАНИЯ «ТОМСКИЙ РАЙОН»	26
7. ИНФОРМАЦИЯ О ТУРИСТСКИХ ОБЪЕКТАХ МУНИЦИПАЛЬНОГО ОБРАЗОВАНИЯ «ТОМСКИЙ РАЙОН»	36
8. ИНФОРМАЦИЯ О ТУРИСТСКИХ МАРШРУТАХ ПО ТЕРРИТОРИИ ТОМСКОГО РАЙОНА, ПО ИСТОРИЧЕСКИМ И КУЛЬТУРНЫМ ДОСТОПРИМЕЧАТЕЛЬНОСТЯМ	66
9. ИНФОРМАЦИЯ ОБ ИНФРАСТРУКТУРЕ ТУРИЗМА И ГОСТЕПРИИМСТВА МУНИЦИПАЛЬНОГО ОБРАЗОВАНИЯ.....	68
10. ИНВЕСТИЦИОННЫЕ ПРОЕКТЫ И ПРЕДЛОЖЕНИЯ.....	97

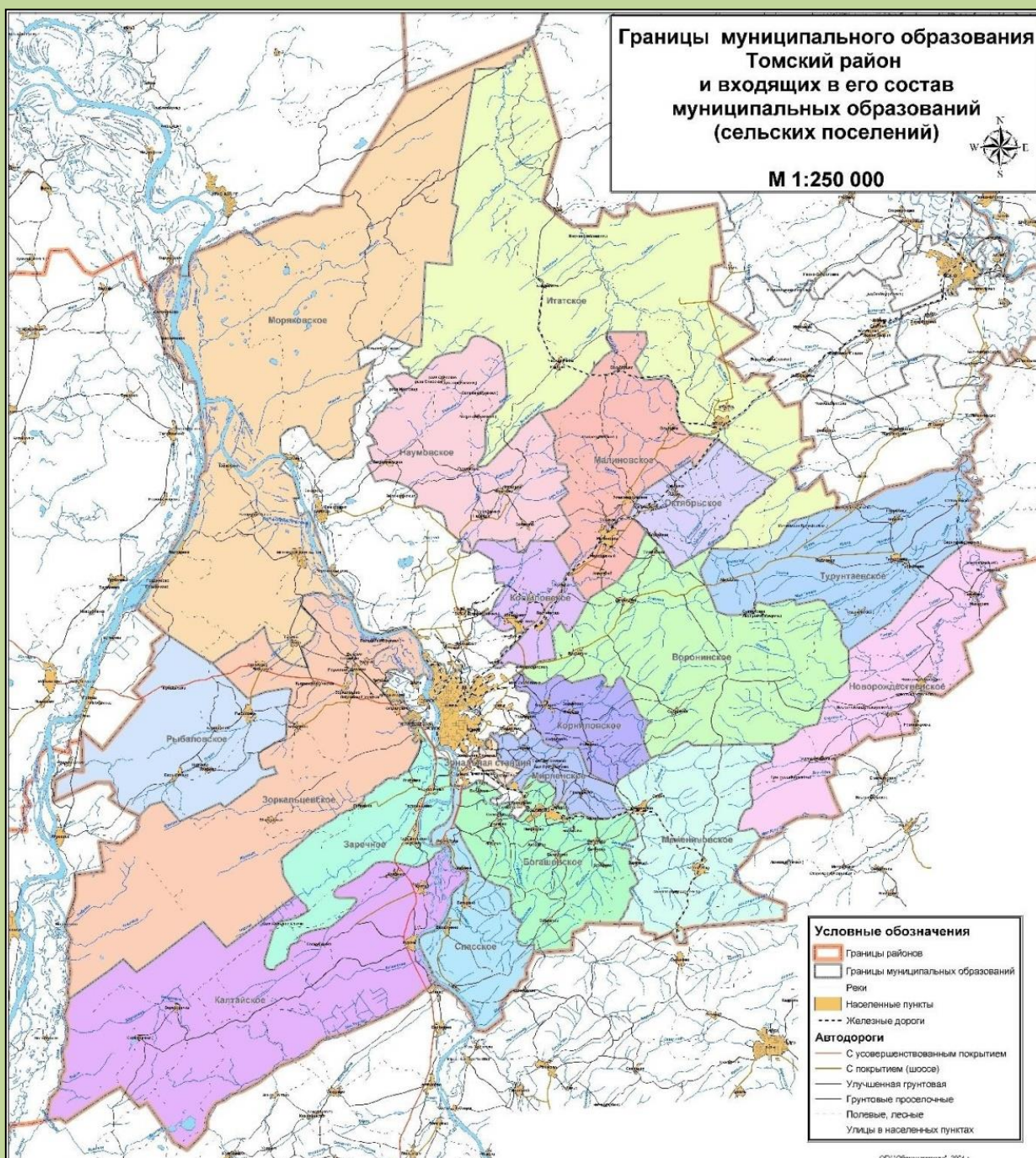
1. ОБЩАЯ ИНФОРМАЦИЯ

Административный центр – город Томск. Население района по состоянию на 1 января 2019 составляет 76,977 тыс. чел. Томский район расположен в юго-восточной части Томской области, граничит с Кожевниковским, Шегарским, Кривошеинским, Асиновским и Зырянским районами Томской области, на юге – с Новосибирской и Кемеровской областями. Площадь территории – 10038,85 км². Территория Томского района находится на сочленении двух структур – Кольвань-Томской складчатой зоны и Кузнецкого Алатау, которые перекрываются мощным покровом рыхлых отложений. Район богат полезными ископаемыми: здесь распространены месторождения угля, песков строительных, белой глины (кирпичная и керамическая), крупные месторождения песчано-гравийной смеси, минеральных вод, полудрагоценных камней; месторождения редкоземельных металлов (сурьмы, цинка), титана, бокситов, циркония, золота и т.д. В районе насчитывается 125 месторождений общераспространенных полезных ископаемых и 15 месторождений полезных ископаемых других видов. Район характеризуется расчлененным рельефом, который сформировался в результате блоковых неотектонических движений и водной эрозии. Территории района увлажнена, имеет развитую речную сеть: здесь протекает 114 рек общей протяженностью 2193 км. Реки и ручьи длиной менее 10 км составляют 94,4% от общего числа рек. Речная сеть принадлежит в основном бассейну р. Томи и ее притоков, текущих в пределах района в общем направлении с юго – юго-востока на северо – северо-запад. Территория Томского района относится к подзоне дерново-подзолистых супесчаных и песчаных, серых лесных оподзоленных почв, со значительными контурами темно-серых лесных, дерново-оподзоленных и пойменных почв. Томский административный район входит в состав Томского подтаежного района, который является переходным от темнохвойной тайги и сосновых лесов к березовым лесам и лесным лугам, чем объясняется богатство видового состава флоры. Богат и разнообразен мир фауны птицами, млекопитающими, пресмыкающимися, а также рептилиями и амфибиями. Административное устройство: в состав Томского района 128 населенных пунктов в составе 19 сельских поселений.

1.1 Герб МО «Томский район»



1.2 Карта МО «Томский район»



1.3 Администрация МО «Томский район»

1.	Руководитель муниципального образования	Терещенко Александр Анатольевич Глава Томского района Телефон приемной: (3822) 40-55-59 priem@tmkadm.tomsk.gov.ru
2.	Заместитель Главы Администрации МО, курирующий вопросы туризма	Заместитель Главы Томского района - начальник Управления по социальной политике Телефон: (3822) 40-39-92 social@atr.tomsk.gov.ru
3.	Орган местного самоуправления по вопросам туризма или структурное подразделение Администрации МО	Управление по культуре, спорту, молодежной политике и туризму Администрации Томского района
		Кобзева Юлия Александровна Начальник Управления Телефон: (3822) 40-67-11 culture@atr.tomsk.gov.ru Рясик Дарья Михайловна Главный специалист Телефон: (3822) 40-87-61 culture@atr.tomsk.gov.ru
4.	Орган местного самоуправления по вопросам потребительского рынка (средства размещения, объекты питания, услуги и др.) или структурное подразделение Администрации МО	Управление по экономической политике и муниципальным ресурсам
		Гекендорф Ирина Викторовна И.о. заместителя Главы Томского района - начальник Управления по экономической политике и муниципальным ресурсам Телефон: (3822) 40-24-59 economy@atr.tomsk.gov.ru



1.4 Краткая информация о МО «Томский район»

Муниципальное образование	Название муниципального образования	Томский район
	Площадь территории (км ²)	10038,85 км ²
	Население (тыс. человек)	79,977 тыс. человек (2019)
	Сайт	http://www.tradm.ru/
Административный центр	Название	-
	Население (тыс. человек)	
Крупные населённые пункты	<p><u>Богашевское сельское поселение (6817 чел.):</u> село Богашево (3 941 чел.), село Лучаново (1 348 чел.);</p> <p><u>Воронинское сельское поселение (2743 чел.):</u> деревня Воронино (1 141 чел.), село Семилужки (1006 чел.);</p> <p><u>Заречное сельское поселение (7899 чел.):</u> село Кафтанчиково (1 608 чел.), деревня Кисловка (3 595 чел.), деревня Чёрная речка (1 253 чел.);</p> <p><u>Зональненское сельское поселение (9316 чел.):</u> посёлок Зональная Станция (9 179 чел.);</p> <p><u>Зоркальцевское сельское поселение (6140 чел.):</u> село Зоркальцево (1 417 чел.), деревня Нелюбино (1402 чел.);</p> <p><u>Итатское сельское поселение (2113 чел.):</u> село Итатка (1257 чел.), село Томское (823 чел.);</p> <p><u>Калтайское сельское поселение (3741 чел.):</u> село Калтай (1 105 чел.), деревня Кандинка (1 150 чел.), село Курлек (1 454 чел.);</p> <p><u>Копыловское сельское поселение (4549 чел.):</u> посёлок Копылово (2 492 чел.), посёлок Рассвет (1847 чел.);</p> <p><u>Корниловское сельское поселение (3809 чел.):</u> село Корнилово (3 264 чел.);</p> <p><u>Малиновское сельское поселение (5386 чел.):</u> село Малиновка (2 325 чел.), село Александровское (979 чел.), посёлок Молодежный (1 447 чел.);</p> <p><u>Межениновское сельское поселение (2041 чел.):</u> село Межениновка (1 146 чел.), село Басандайка (827 чел.);</p> <p><u>Мирненское сельское поселение (3554 чел.):</u> посёлок Мирный (1 438 чел.), посёлок Аэропорт (1 183 чел.);</p> <p><u>Моряковское сельское поселение (5830 чел.):</u> село Моряковский Затон (4 976 чел.);</p> <p><u>Наумовское сельское поселение (681 чел.):</u> село Наумовка (489 чел.);</p> <p><u>Новорождественское сельское поселение (1638 чел.):</u> село Новорождественское (995 чел.);</p> <p><u>Октябрьское сельское поселение (2118 чел.):</u> село Октябрьское (2 000 чел.);</p> <p><u>Рыбаловское сельское поселение (2289 чел.):</u> село Рыбалово (1 803 чел.);</p> <p><u>Спасское сельское поселение (2865 чел.):</u> село Батурино (1 015 чел.), село Вершинино (665 чел.);</p> <p><u>Турунтаевское сельское поселение (2136 чел.):</u> село Турунтаево (1 011 чел.).</p>	
Реки, озёра, водохранилища	<p>По территории района протекает 114 рек общей протяжённостью 2193 км. Основные реки: Обь, Томь, Яя (д. Спасояйское), Таган, Уень, Андрова, Ташлаир, Баксанка, Мурашка, Чёрная речка (д. Черная речка), Десятая речка, Ушайка (д. Аркашево, д. Большое Протопопово, д. Малое Протопопово, п. Мирный), Каменка (с. Семилужки), Большая Киргизка (с. Семилужки, п. Заречный, д. Кусково, п. Рассвет, д. Конинино, п. Копылово), Басандайка (п. Заречный, с. Петухово, с. Вороново, с. Некрасово, с. Богашёво, д. Просекино, п. Ключи, д. Писарево, п. Басандайка), Тугояковка, Ум (д. Госконюшня, д. Кандинка, с. Кафтанчиково), Порос (д. Верхнее Сеченово, д. Лаврово, с. Рыбалово, д. Берёзкино, с. Зоркальцево, д. Поросино, д. Борики, д. Коломино, д. Быково).</p>	

	Пристани, причалы	Кандинка, Кафтанчиково, Коларово,
		Козюлино, Курлек, Моряковский Затон
	Общее количество озёр, водохранилищ, названия основных, местоположение	На территории Томского района находится 5 озёр и 1 водохранилище: Кандинское водохранилище (д. Кандинка, Калтайское с/п), Озеро Кирек (Томский заказник, Калтайское с/п), Нижние озёра (центр Обь-Томского междуречья, 12 км от д. Берёзовая речка, Калтайское с/п), Озеро Ларино (Обь-Томское междуречье, 23 км от с. Курлек и 14 км от д. Берёзовая речка Калтайского с/п), Озеро Тартма (у Коларовского тракта между с. Вершинино и с. Ярское в Томском районе), Озеро Шайтан (Обь-Томское междуречья 8-10 км южнее с. Киреевское в распадке у лесной «верхней» дороги Киреевское — Молчаново)
Полезные ископаемые	<p style="text-align: center;"><u>Глина кирпичная</u></p> <ul style="list-style-type: none"> • Воронинское месторождение (Томский р-н, с. Воронино) Запасы категории: В+С1 - 1503,35 тыс.м³, С1+С2 – 3915,2 тыс.м³ • Месторождение Корниловское II (Томский р-н, в 1 км на северо-запад от д. Корнилово). Запасы категорий: В+С1 –1831 тыс. м³ • Участок доразведки, примыкающий к Верховому месторождению (Томский р-н, в 20 км на восток от г. Томска) Запасы категории: С1 – 245,236 тыс. м³ • Богашевское месторождение (Томский р-н, в 3 км на северо-восток от ж/д станции Богашево). Запасы категорий: В+С1 – 285 тыс. м³, С2 – 1158 тыс. м³ • Месторождение Каменское, <i>уч. Комлев Камень</i> (Томский р-н, д. Камень). Запасы категорий: А+В+С1 - 2835 тыс.м³ • Еловское месторождение (Томский р-н, в 0,5 км на северо-восток от д. Еловка). Запасы категорий: А+В+С1 – 13445 тыс. м³ • Еловское месторождение (<i>участок № 2</i>) (Томский р-н, в 0,5 км на северо-запад от д. Еловка). Запасы категорий: А+В+С1 – 13445 тыс.м³ • II Суровское Месторождение (Томский р-н, в 6 км на юго-запад от д. Семилужки). Запасы категорий: А+В+С1-2463,36 тыс. м³ <p style="text-align: center;"><u>Тугоплавкая глина</u></p> <ul style="list-style-type: none"> • Месторождение Октябрьское, участок Северный (Томский р-н, в 2 км на северо-восток от пос. Октябрьский) Запасы категории: С1 –3392,5 тыс. м³. • Западно-Вороновское месторождение, (Томский р-н, в 26 км на восток от г. Томска). Запасы категорий: А+В+С1 – 23 тыс. м³ • Вороновское месторождение (Томский р-н, в 40 км на юго-восток от г. Томска). Запасы: глины тугоплавкие кат. В+С1 –13816 тыс. м³, суглинки категорий А+В – 8068 тыс. м³ <p style="text-align: center;"><u>Сапропели</u></p> <ul style="list-style-type: none"> • Озеро Кирек (Томский р-н, в 70 км на юго-запад от г. Томска). Запасы категории: С2 – 1,65 тыс. т. • Озеро Кирек, участок №2 (Томский р-н, в 70 км на юго-запад от г. Томска). Запасы категории: С2 – 1,65 тыс. т. <p style="text-align: center;"><u>Ильменит</u></p> <ul style="list-style-type: none"> • Георгиевская площадь, <i>Юксинский участок</i> (Томский р-н, в 40 км на северо-восток от г. Томска). Прогнозные запасы: категории Р2 – 6900 тыс. т • Каменское месторождение, <i>уч. Комлев Камень</i> (Томский р-н, д. Камень). Запасы категорий: А+В+С1 (известняк) –61378 тыс. т, • Каменское месторождение, <i>уч. Камень</i> (Томский р-н, в 0,5 км на север от п. Камень). Запасы категорий: А+В+С1 – 16136 тыс. т, • Сергеевское месторождение (Томский р-н, в 3 км на запад от д. Сергеевка). 	

Запасы категории: A+B+C₁ – 2002 тыс. т

Грунт строительный

- Карьеры № 2, 3 (Томский р-н, в 1 км на юго-запад от с. Тахтамышево). Запасы категории: C₂ – 124 тыс. м³
- Карьер «Георгиевский» (Томский р-н, д. Георгиевка) Запасы категории: C₂ – 450 тыс. м³
- Лучановский карьер (Томский р-н, с. Лучаново) Запасы категории: C₂ – 80 тыс. м³
- Карьер (Томский р-н, 9-13 км а/д Томск-Юрга) Запасы категории: C₂ – 4021 тыс. м³
- Карьер (Томский р-н, в 2 км на северо-восток от с. Лучаново). Запасы категории: C₂ – 55,55 тыс. м³
- Карьер (Томский р-н, с. Кафтанчиково (восточная часть)). Запасы категории: C₂ – 202,4 тыс. м³
- Карьер (Томский р-н, в 2 км от д. Петропавловка). Запасы категории: C₂ – 256 тыс. м³
- Карьер (Томский р-н, р-н д. Коларово). Запасы категории: C₂ – 1000 тыс. м³
- Карьер (Томский р-н, р-н д. Кафтанчиково) Запасы категории: C₂ – 2500 тыс. м³
- Карьер «Новый» (Томский р-н, р-н д. Мазалово). Запасы категории: C₂ – 5262 тыс. м³
- Карьер (Томский р-н, р-н с. Калтай (протока Панкова)) Запасы категории: C₂ – 346,929 тыс. м³
- Карьер (Томский р-н, р-н с. Черная Речка). Запасы категории: C₂ – 42,936 тыс. м³
- Карьер (Томский р-н, между пос. Калтай и Курлек) Запасы: C₂ - 744 тыс. м³
- Карьер (Томский р-н, окрестности с. Зоркальцево). Запасы категории: C₂ – 750 тыс. м³
- Карьер (Томский р-н, пойма р. Яя). Запасы категории: C₂ – 39,85 тыс. м³

Цинк

- Турунтаевская площадь (Томский р-н, в 3 км восточнее с. Турунтаево). Прогнозные ресурсы категории P₂ – 600 тыс. т.

Уголь бурый

- Таловское проявление (Томский р-н, д. Наумовка) Прогнозный потенциал: 110 млн. т.

Суглинки для керамзита

- Семилужинское месторождение (Томский р-н, д. Семилужки). Запасы категорий: A+B+C₁ - 4528 (баланс.) тыс. м³, A+B+C₁ – 2947 тыс. м³

Торф

- Кандинское Месторождение (Томский р-н, д. Кандинка, Барабинка). Запасы категорий: C₂ (торфа) – 3158 тыс. т
- Клюквенное (в т. ч. Тёмное) месторождение (Томский р-н, в 1,5 км от с. Орловка). Запасы категорий: A+B+C₁ - 33309 тыс. т, 596 тыс. т

Песчано-гравийный материал

- Месторождение Казанские Юрты (Томский р-н, д. Коларово, Курлек) Запасы категорий: A+B+C₁ – 28757 тыс. м³
- Месторождение Вершининское (Томский р-н, русло р. Томи в р-не с. Вершинино). Запасы категорий: A+B+C₁ – 37006 тыс. м³
- Коларовское месторождение (Томский р-н, д. Коларово) Запасы категорий: A+B+C₁ – 4767 тыс. м³
- Чернореченское месторождение, протока Суровская (Томский р-н, в 6 км на юго-запад от г. Томска (русло р. Томи)). Запасы категории: A+B+C₁ – 5644,8 тыс. м³



	<ul style="list-style-type: none">• Айдаковское месторождение (неотработанная часть) (Томский р-н, в 1 км на северо-восток от с. Курлек). Запасы категории: не оценены• Чернореченское месторождение, <i>верхнее устье, протоки Суrowsкая</i> (Томский р-н, в 1 км на запад от с. Коларово). Запасы категории: С1 – 3064 тыс. м³
	<p style="text-align: center;"><u>Суглинки</u></p> <ul style="list-style-type: none">• Месторождение Верховое (Томский р-н, в 20 км на восток от г. Томска). Запасы категорий: В+С1 – 4258 тыс. м³
	<p style="text-align: center;"><u>Песок строительный</u></p> <ul style="list-style-type: none">• Месторождение Кудровское II (Томский р-н, в 1 км на юг от д. Кудрово). Запасы категорий: В+С1 – 12463,3 тыс. м³• Копыловское Месторождение (Томский р-н, в 1,5 км на северо-восток от д. Реженка). Запасы категории.: В+С1 (пески) – 7805 тыс. м³;
	<p style="text-align: center;"><u>Камень строительный</u></p> <ul style="list-style-type: none">• Месторождение Баранцевское (Томский р-н, в р-не д. Баранцево, правый берег р. Китат). Запасы категорий: А+В+С1 – 22437 тыс. м³
	<p style="text-align: center;"><u>Золото рудное</u></p> <ul style="list-style-type: none">• Ушайская площадь (Томский р-н) Прогнозные ресурсы категории Р2 – 40 т.
	<p style="text-align: center;"><u>Ильменит-цирконовые пески</u></p> <ul style="list-style-type: none">• Итатский участок (Томский р-н). Прогнозные ресурсы категории Р3 – 125 млн. т
Состояние окружающей среды, экологическая обстановка	
Наличие территорий с неблагоприятной экологической обстановкой	<ul style="list-style-type: none">• ЗАО «Городские очистные сооружения»;• 58 объектов размещения ТБО общей площадью 38,16 га;• 10 скотомогильников площадью 1,02 га.
Наличие объектов, представляющих потенциальную угрозу для экологии	<ul style="list-style-type: none">• ООО «ТЗК Томск» (634011, область Томская, район Томский, поселок Аэропорт, 4/1);• ООО «Теплогазсервис» (634538, Томская область, Томский район, с. Корнилово, ул. Рыкуна, д 23а);• ООО «Восточная Компания» (634508, Томская область, Томский район, п. Кисловка, ул. Промышленная, 4);• ОАО «Томская топливно-заправочная Компания» (Томская область, г. Томск, Кустарный переулок, 1);• ООО «Томскнефтепереработка» (634530, Томская область, Томский район, с. Семилужки, ул. Нефтепровод, 2);• ОАО «Туганский горно-обогачительный комбинат «Ильменит» (634583, Томская область, Томский район, с. Октябрьское, ул. Заводская, 100);• ООО «Восточная Инвестиционная Газовая Компания» (634516, Томская обл., Томский р-н, с. Моряковский Затон, ул. Советская, 4);• ООО «Край» (634570, Томская область, Томский район, с. Богашево, ул. Заводская, д. 25);• ООО «Межениновская птицефабрика» (634506, Томская обл., Томский район, п. Светлый, а/я 40);• АО «Сибирская Аграрная Группа»: Птицефабрика «Томская» (634580, Томский район, с. Малиновка, 1 площадка, стр.41);• ООО «ЖКХ Рыбаловское» (634518, Томская область, Томский район, с Рыбалово, ул. Бодажкова, 12);• ГУП ТО «Областное ДРСУ» (634027, Томская область, Томский район, п. Лоскутово, ул. Линейная, 17);• МУП Мирненского поселения «ТВК»;• ЗАО «Томь» (634050, Томская обл., Томский р-н, с. Черная речка);



- ОГУ «Томское районное ветеринарное управление» (634521, область Томская, район Томский, село Кафтанчиково, ул. Коммунистическая, 1);
- ОГУП «Томское ДРСУ» (Томская обл., Томский район, д. Нелюбино, ул. Майская, 2а, корп. 1);
- ООО «Лесное» (634523, Томская область, Томский район, с. Курлек, ул. Кедровая, д. 5);
- ООО «Таежный» (634521, Томская область, Томский район, с. Кафтанчиково, ул. Совхозная, 37);
- ООО «Туганская сельхозтехника» (634580, Томская область, Томский район, с. Малиновка, ул. Чулымская, д. 30а);
- ООО СПК «Нелюбино» (634517, Томская область, Томский район, д. Нелюбино, ул. Дорожная, 3).

Климат

Климат Томского района умеренно-континентальный, характеризуется умеренно теплым летом и умеренно суровой снежной зимой. Относительно равнинная поверхность территории способствует проникновению воздушных масс, как с территории Арктики, так и из Средней Азии, что является одной из причин неустойчивости погоды. Средняя годовая температура воздуха в Томском районе составляет +0,6 °С, четко выражен годовой ход температуры воздуха. Максимум температуры приходится на июль (+18,1 °С), минимум – на январь (-19,2 °С). Абсолютный минимум температуры воздуха зимой ниже –50-55 °С. Абсолютный летний максимум достигает +36-38 °С. Годовое количество осадков изменяется в среднем от 400 до 570 мм. В среднем за год в Томском районе выпадает 517 мм осадков. Годовая амплитуда составляет 58 мм. Наибольшее количество осадков приходится на лето, годовой максимум равен в июле 176 мм за месяц. За три летних месяца выпадает 40% годовой суммы, зимой – около 15%, весной – 18%, осенью – 27%. Твердые осадки составляют 34% всех выпадающих осадков, жидкие – 59%, смешанные – 7%.

ОСОБО-ОХРАНЯЕМЫЕ ПРИРОДНЫЕ ТЕРРИТОРИИ

- Общее количество - 56

Наименование ООПТ	Категория	Уровень значимости	Профиль
Томский	заказник	федеральный	зоологический
Ларинский	заказник	региональный	ландшафтный
Калтайский	заказник	региональный	зоологический
Синий Утёс	Памятник природы	региональный	геологический
Таловские чаши	Памятник природы	региональный	геологический
Месторождение охры	Памятник природы	региональный	геологический
Месторождение мумии (минеральной краски)	Памятник природы	региональный	геологический
Камень «Боец»	Памятник природы	региональный	геологический
Аникин камень	Памятник природы	региональный	геологический
«Озеро Песчаное»	Памятник природы	региональный	комплексный
Озеро «Черное»	Памятник природы	региональный	водный
Звездный ключ	Памятник природы	региональный	комплексный
Лучаново-Ипатовский припоселковый кедровник	Памятник природы	региональный	ботанический
Вершининский сосновый бор	Памятник природы	региональный	ботанический
Припоселковый лесопарк у с. Яр	Памятник природы	региональный	ботанический



Богашевский припоселковый кедровник	Памятник природы	региональный	ботанический
Лоскутовский припоселковый кедровник	Памятник природы	региональный	ботанический
Магадаевский припоселковый кедровник	Памятник природы	региональный	ботанический
Аксеновский припоселковый кедровник	Памятник природы	региональный	ботанический
Белоусовский припоселковый кедровник	Памятник природы	региональный	ботанический
Вороновский кедрач	Памятник природы	региональный	ботанический
Плотниковский припоселковый кедровник	Памятник природы	региональный	ботанический
Петуховский припоселковый кедровник	Памятник природы	региональный	ботанический
Куташевский кедрач	Памятник природы	региональный	ботанический
Протопоповский припоселковый кедровник	Памятник природы	региональный	ботанический
Бражкинский припоселковый лесопарк	Памятник природы	региональный	ботанический
Бодажковский припоселковый лесопарк	Памятник природы	региональный	ботанический
Лязгинский припоселковый лесопарк	Памятник природы	региональный	ботанический
Корниловский припоселковый лесопарк	Памятник природы	региональный	ботанический
Сафроновский припоселковый лесопарк	Памятник природы	региональный	ботанический
Кузовлевский припоселковый лесопарк	Памятник природы	региональный	ботанический
Припоселковый кедрач у д. Нелюбино	Памятник природы	региональный	ботанический
Припоселковый кедрач у д. Губино	Памятник природы	региональный	ботанический
Зоркальцевский Припоселковый кедровник	Памятник природы	региональный	ботанический
Припоселковый лесопарк у д. Сурово	Памятник природы	региональный	ботанический
Припоселковый лесопарк у д. Халдеево	Памятник природы	региональный	ботанический
Припоселковый лесопарк у д. Семилужки	Памятник природы	региональный	ботанический
Брасовский припоселковый кедровник	Памятник природы	региональный	ботанический
Писаревский припоселковый кедровник	Памятник природы	региональный	ботанический
Верхне-Сеченовский припоселковый кедровник	Памятник природы	региональный	ботанический
Нижне-Сеченовский припоселковый кедровник	Памятник природы	региональный	ботанический
Береза кудрявая	Памятник природы	региональный	ботанический



Склон с реликтовой растительностью	Памятник природы	региональный	ботанический
Пойменный смешанный лес по р. Басандайка	Памятник природы	региональный	ботанический
Поселение алтайского сурка	Памятник природы	региональный	зоологический
Нерестилища муксуна	Памятник природы	региональный	зоологический
Нерестилища сырка	Памятник природы	региональный	зоологический
Нерестилища ельца	Памятник природы	региональный	зоологический
Зимовальные ямы осетра	Памятник природы	региональный	зоологический
Кисловский бор	Памятник природы	региональный	зоологический
Игловский болотный массив	Памятник природы	региональный	комплексный
Маршанциевый ключ	Памятник природы	региональный	комплексный
Береговой склон р. Томи между п. Аникино, с. Синий Утёс и автодорогой Томск-Коларово	Территория рекреационного назначения	региональный	ландшафтный
Лесопарковая зона в с. Моряковский затон	Охраняемый ландшафт	местный	ландшафтный
«Кедровый экологический парк» в с. Поросино	Охраняемый ландшафт	местный	ландшафтный
Долина реки Бардянка	Охраняемый ландшафт	местный	ландшафтный

ОБЪЕКТЫ КУЛЬТУРНОГО НАСЛЕДИЯ

Памятники истории и культуры

Наименование	Месторасположение
Спасская церковь, 1799 г.	с. Коларово, пер. Кооперативный, 7
Усадьба Сергеевых	с. Зоркальцево, Тракторная ул., 70
Петропавловская церковь, 1872 г.	д. Нагорный Иштан
Могила Валерия Игоревича Шамова - основателя Томского авиаспортклуба и комплексного аэродрома (1939-1968 гг.)	д. Головино, аэродром
Братское захоронение борцов за Советскую власть в Сибири, 1919 г., (перезахоронение 1961 г.)	д. Козюлино, ул. Верхняя Береговая, стр. 16
Петуховский Покровский Храм, 1891-1894 гг.	с. Петухово, ул. Весенняя, 1
Памятная стела в честь советской писательницы Галины Евгеньевны Николаевой (Волянской) (1911-1963 гг.)	д. Мазалово, ул. Г. Николаевой, 12а
Могила коммуниста, селькора Николая Григорьевича Струка, 1902-1928 гг.	с. Яр, ул. Октябрьское, 32а

Памятники археологии

Наименование	Месторасположение
Поселение Шеломок II	12 км южнее г. Томска, правый берег р. Томи
Поселение Шеломок III	10 км южнее г. Томска, 4 км южнее п. Аникино, правый берег р. Томи
Городище Алаевское	восточнее д. Алаево (Кемровская обл.), в устье Малой Речки
Басандайский комплекс памятников: стоянка, городище, поселение, селище	Томская область Томский район Басандайка (Томская область, г. Томск, 3 – 7 км южнее города)



Комплекс памятников: поселение «Самусь-IV» <ul style="list-style-type: none">• Самуськинское селище• Самуськинское селище• Самуськинский могильник	Томская область Томский район близ деревни Самусь (пос. Самусь, южная окраина поселка)
Поселение "Самусь- IV", XVIII – XIII вв. до н.э.	Томская область, Томский район, пос. Самусь (пос. Самусь, северная окраина поселка, правый берег р. Томь)
Курганная группа Алаевская	Восточнее д. Алаево, в устье Малой Речки
Курганная группа Кисловская	У п. Кисловка, берег р. Кисловки
Городище Ивановское (городище Нагорный Иштан I)	п. Нагорный Иштан, 300 м от церкви, левый берег р. Томи
Городище Иштанское (городище Нагорный Иштан II)	п. Нагорный Иштан, 300 м от церкви, левый берег р. Томи
Курганная группа Казанкинская	Близ д. Казанка, на правом берегу р. Томи
Селище Кижировское II (Кижировские находки I, Кижировские находки III, Кижировское городище)	200 м южнее д. Кижирова, 150 м от устья р. Камышинки
Курганная группа Козюлинская	Восточная окраина д. Козюлино, левый берег р. Томи
Поселение Козюлинское I	Северо-западная окраина д. Козюлино, левый берег р. Томи
Поселение Козюлинское II (Козюлинское городище II)	0,5-0,7 км от юго-западной окраины д. Козюлино, левый берег р. Томи
Городище Коларовское (Коларовское II городище)	3 км севернее с. Коларово, правый берег р. Томи
Поселение Коларовское IV (Коларовские находки)	У с. Коларово, на берегу Зырянской протоки р. Коларово
Курганная группа Коларовская	3 км севернее с. Коларово, правый берег р. Томи
Городище Курлекское I	1,5 км южнее с. Курлек, левый берег р. Кузьминки
Городище Курлекское II	100 м южнее с. Курлек, левый берег р. Томи
Городище Курлекское III	300-350 м северо-восточнее с. Курлек
Городище Курлекское	
Курганная группа Ларинская	Правый берег р. Тугояковка, у брошенной д. Ларино
Поселение Медведкинское	100-200 м восточнее окраины б. д. Медведка,
Курганная группа Мурашкинская (Орловская курганная группа)	Около п. Орловка (ныне в составе ЗАТО Северск)
Городище Духовое	2,5 км вверх от д. Нагорный Иштан, левый берег р. Томи
Стоянка Нагорно-Иштанская (Нагорно-Иштанское поселение I)	1,5 км вниз по Иштанской протоке от д. Нагорный Иштан в Чердашном Логу
Курганная группа Нагорно-Иштанская	1,5 км вниз по Иштанской протоке от д. Нагорный Иштан в Чердашном Логу
Городище Поросинское	У дороги между д. Лаврово и д. Верхнее Сеченово, левый берег р. Порос
Острок Сосновский	Правый берег р. Томи, выше г. Томска
Курганная группа Сосновская	Западная часть б. д. Сосновка, правый берег р. Томи
Стоянка Нагорно-Иштанская (Нагорно-Иштанское поселение I)	1,5 км вниз по Иштанской протоке от д. Нагорный Иштан в Чердашном Логу
Городище Белобородовское	У бывшей деревни Белобородово, правый берег р. Томи
Селище Богословское	3 км выше б. д. Игловск, правый берег р. Оби
Городище Калтайское	400 м выше с. Калтай, левый берег Панковской протоки р. Томи
Городище Козюлинское I	Около д. Козюлино, берег р. Оби



Городище Козюлинское III	В 0,5-0,7 км к северо-западу от д. Козюлино, левый берег р. Томи
Грунтовый могильник Коларовский	3 км севернее с. Коларово, правый берег р. Томи
Селище Коларовское I	3 км севернее с. Коларово, правый берег р. Томи
Селище Коларовское III	3 км севернее с. Коларово, правый берег р. Томи
Селище Нагорно-Иштанское II	Северо-восточнее д. Нагорный Иштан, берег р. Томи
Селище Орловское	Близ п. Орловка на р. Мурашке
Городище Орловское	2-3 км ниже п. Орловки, правый берег р. Томи
Городище Бурунчуково Озеро	Левый берег р. Самуськи в месте впадения ее в оз. Бурунчуково
Курганный могильник Тахтамышевский	У с. Тахтамышево
Курганный могильник Архиерейская заимка	На правом берегу р. Большая Киргизка, севернее г. Томска
Курганный могильник Басандайский II	К югу от г. Томска
Курганный могильник Басандайский III	К югу от г. Томска, на левом берегу р. Басандайки, в 0,4 км от её устья
Стоянка Басандайская I	К югу от г. Томска на мысу правой надпойменной террасы р. Томь
Курган Басандайский	К югу от г. Томска, в 0,1 км к востоку от Басандайского II городища
Городище Басандайское IV	В 5 км к югу от г. Томска, на правом берегу р. Томи
Селище Басандайское III	К югу от г. Томска, на левом берегу р. Басандайки
Курганный могильник Большекиргизский I	К северу от г. Томска, на правом берегу Большая Киргизка
Курганный могильник Большекиргизский II	К северу от г. Томска, на правом берегу Большая Киргизка
Городище Большекиргизское	К северу от г. Томска на правом берегу р. Большая Киргизка, недалеко от её устья
Селище Шеломок I	В 10-12 км к югу от г. Томска, на мысу правой надпойменной террасы р. Томи
Селище Шеломок IV	К югу от г. Томска, на правой надпойменной террасе р. Томи
Городище Шеломок IV	К югу от г. Томска, на правой надпойменной террасе р. Томи
Курганный могильник Черные Юрты	На левом берегу р. Томи,
Курганный могильник Аникин Камень	На правом берегу р. Томи, в 8 км к югу от с. Яр
Местонахождение Аникин Камень	На правом берегу р. Томи, в 8 км к югу от с. Яр
Поселение Аникин Камень	На правом берегу р. Томи, в 1,5 км ниже б. д. Сосновки
Курганный могильник Большеозерская I	3 км северо-западнее д. Барнашево
Курганный могильник Большеозерская II	3 км северо-западнее д. Барнашево
Селище Спасояйское	5 км северо-восточнее д. Спасо-Яйское, рядом с озерами Гараниным и Куликовым
Одиночная западина у п. Кирек I	В 300 м западнее б. п. Кирек, около развилки грунтовых дорог
Одиночная западина у оз. Кирек II	На западном побережье оз. Кирек в 500 м от предыдущей западины, среди болота на мысу
Одиночная западина у оз. Кирек	На следующем мысу, на расстоянии 500 м.



Ш	
Поселение Кирек II	В юго-восточной части побережья оз. Кирек
Поселение Кирек III	В 100 м севернее от жилища на террасе высотой 4 м от уреза воды
Поселение Кирек IV	В 150 м севернее на останце, выгнутом вдоль озера
Одинокая западина у оз. Кирек IV	На окраине старой деревни в 200 м от берега оз. Кирек
Местонахождение Полигон	На первой надпойменной террасе правого берега р. Томи, в 2 км выше Потаповых лужков и в 1,5 км вниз от Басандайского городища IV, близ топографического полигона Томского топографического - техникума
Поселение Полигон I	На правом берегу р. Томи на третьей надпойменной террасе, на мысу высотой 18-19 м, в 1,7 км к юго-востоку (вверх по течению р. Томи) от г. Томска
Поселение Полигон II	На правом берегу р. Томи на второй надпойменной террасе. До окраины г. Томска (учебный корпус РТФ ТУСУР) - 2 км, до устья р. Басандайка - 1,4 км
Поселение Потаповы Лужки II	На правом берегу р. Томь, на второй надпойменной террасе, высотой 12 м. Ниже устья р. Басандайка на 670 м, в 3 км от окраины г. Томска (учебный корпус РТФ ТУСУР), в 50 м на север от Басандайского городища IV
Курганная группа Потаповская	Располагалась на правом берегу р. Томи, в 4 км к югу (вверх по течению) от г. Томска, на Потаповых лужках
Курган Протопоповский	На левом берегу р. Ушайка (правый приток р. Томи), в д. Малое Протопопово
Селище Синеутесовское	На трех выступах правого берега р. Томи, в 8- 8,5 км южнее г. Томска, в 2,5 км к юго-западу от п. Аникино и в 0,5 км выше (по р. Томи) Синего Утёса
Курганный могильник Синий Утёс	На территории Дома отдыха на Синем Утёсе
Одиночные западины у Устья М. Киргизки	На восточном берегу болота к северо- востоку от I Курганной группы
Поселение Устье М.Киргизки I	На гриве в 800 м к северо-востоку от устья р. Малой Киргизки, и в 50 м к югу от юго-восточной границы Курганной группы I
Поселение Устье Малой Киргизки II	В 900 м к северо-востоку от устья р. Малой Киргизки и в 205 м к юго-востоку от Курганной группы I
Курганная группа в Устье М.Киргизки I	На гриве в 800 м к северу - северо-востоку от устья р. Малая Киргизка
Курганная группа в Устье М.Киргизки II	В 20-30 м к северо-западу от западин ПУМК I
Курганная группа в Устье М.Киргизки III	В южной части ПУМК II, рядом с 6 западиной
Курганная группа в Устье М.Киргизки IV	Примерно в 1 км к северо-востоку от устья р. Малой Киргизки и в 175 м юго-восточнее - восточнее от Курганной группы I
Курганная группа в Устье М. Киргизки V	В 225 м к северо-востоку от Курганной группы I, на невысокой гриве среди высыхающего болота
Курганная группа в Устье М.Киргизки VI	Вдоль северного берега болота в 260 м к северу - северо-востоку от Курганной группы I
Поселение Кирек I	На выступе береговой террасы в 100 м к югу от предыдущего памятника



Курганная группа в Устье М. Киргизки VII	В 1,4-1,5 км к северо-востоку от устья р. Малой Киргизки и в 290 м к востоку от Курганной группы I, на гриве у восточного берега болота
Городище Кузьминка	В 200 м восточнее линии ЛЭП, на краю берега р. Томь
Курлекский могильник I	В 0,2 км южнее ГСМ с. Курлек на мысу, образованном берегом р. Томь и оврагом, в 50 м восточнее линии ЛЭП
Поселение Курлекское I	Вдоль коренного берега р. Томь, в 0,4 км южнее ГСМ с. Курлек, в 40 м восточнее линии ЛЭП
Поселение Курлекское II	В 0,85 км южнее ГСМ с. Курлек, на левом берегу р. Томи, в 60 м восточнее линии ЛЭП
Поселение Мурашкинское I	На р. Мурашка
Поселение Мурашкинское II	На р. Мурашка
Поселение Мурашкинское III	На р. Мурашка
Курганный могильник Тугой Як I	В 4,6 км от устья выше по течению р. Тугояковка, на её правом коренном берегу, на первой надпойменной террасе
Курганный могильник Тугой Як II	В 5 км от устья выше по течению р. Тугояковка, на её левом берегу, на первой надпойменной террасе
Ушайкинская курганная группа I	В лесной зоне, прилегающей к микрорайону г. Томска - Академгородка в 250 м к юго-востоку от так называемого Большого трамплина на склоне высотой 40м
Селище Черемошниковское	На правом берегу р. Томи, у устья р. Малая Киргизка, в современной черте г. Томска (район Черемошники)
Курганный могильник Чернильщиковский	На правом коренном берегу р. Томи, на территории п. Чернильщиково.
Поселение Чернильщиковское	На правом коренном берегу р. Томи, на территории п. Чернильщиково
Поселение Чернореченское	На р. Черной (правый приток р. Томи), в 1 км от устья, у с. Орловка
Поселение Черная Речка I	В 100 м западнее с. Тахтамышево, на правой надпойменной террасе р. Чёрная Речка в 20-50 м от линии ЛЭП
Поселение Черная Речка II	На второй надпойменной террасе р. Чёрная Речка между с. Тахтамышево и с. Кафтанчиково на мысе, образованном поворотом реки в 1 км от поворота в сторону с. Кафтанчиково в месте пересечения с линией ЛЭП
Поселение Энеково	На о. Энеков (Утрач) напротив д. Эушта (в 5 км к северу от г. Томска, на левом берегу р. Томь). Поселение находится на открытой поляне между двумя озерами
Городище Мазалово (Ингарское городище)	На высоком левом надпойменном берегу р. Яя, в 2-3 км северозападнее д. Мазалово и имеет форму неправильного четырехугольника
Погребение Пещера Воина	
Городище Тоянов Городок	На мысе террасы р. Томи, у северной окраины с. Тимирязево
Селище Тояново	На левом берегу р. Томи напротив Томска
Поселение Усть-Большекиргизское (поселение Чекист)	На правом берегу р. Томи, у устья её притока Большая Киргизка
Погребение Усть-Иштанское	В обрыве правого коренного берега устья Речки (левобережная Иштанская протока р. Томи ниже с. Нагорный Иштан «недалеко от неолитической стоянки»)
Ушайкинский курган I	На берегу р. Ушайки (правого притока р. Томи), несколько ниже брода, на огороде бывшей «заимки Фуксмана» (дача томского предпринимателя Фуксмана)
Ушайкинский курган II	На левом берегу р. Ушайки (правого притока р. Томи), ниже



	брода у п. Степановка близ "Толстого Мыса"
Ушайкинское селище	На «Голстом мысу» (правый берег р. Ушайки - правого притока р. Томи), в 1 км от п. Степановка
Курганная группа Батуриная	На правом берегу р. Томи, в 35 км к югу от Томска, у с. Батурино
Курган Большекиргизский I (одиночный курган)	На правом берегу р. Большая Киргизка, за бывшей Архиерейской заимкой
Курган Большекиргизский II	На берегу р. Большая Киргизка у д. Кусково, примерно в 300 м от ж/д моста
Могильник Воскресенский	На южной части Воскресенской горы (на месте Томского города)
Городище Мазалово (Ингарское городище)	На высоком левом надпойменном берегу р. Яя, в 2-3 км северо-западнее д. Мазалово и имеет форму неправильного четырехугольника
ЖИВОТНЫЕ	
Основные виды животных - млекопитающие - пернатые - виды рыб	Млекопитающие: Белка, Волк, Заяц-беляк, Колонок, Косуля, Лисица, Лось, Олень, Росомаха, Рысь, Соболь, Хорь, Бурый медведь, Ондатра, Норка, Бобр, другие.
	Пернатые: Глухарь, Тетерев, Рябчик, Горностай, Белая куропатка, Кряква, Хохлатая черныш, Малый зуек, Сизая чайка, Береговая ласточка, Чибис, Черный коршун, Большой ястреб, Обыкновенная кукушка, Черный дятел, Большой пестрый дятел, Кедровка, Ворон, Большая синица, Чиж, другие
	Рыбы: Щука, Язь, Плотва, Карась, Налим, Нелма, Муксун, Пелядь, Лещ, другие
Уникальные и занесенные в Красную книгу	Млекопитающие: Водяная нощница, Бурый ушан, Серый (алтайский) сурик
	Пернатые: Чанга, или Большая поганка, Серая цапля, Чёрный аист, Краснозобая казарка, Серый гусь, Лебедь-кликун, Обыкновенный осоед, Хохлатый осоед, Беркут, Орлан-белохвост, Дербник, Серая куропатка, Серый журавль, Кулек-сорока, Бородатая неясыть, Удод, Обыкновенный ремез, Большая выпь
	Рыбы: Сибирский осетр
Промысловые виды	Млекопитающие: Белка, Волк, Горностай, Заяц-беляк, Колонок, Косуля, Лисица, Лось, Олень, Росомаха, Рысь, Соболь, Хорь, Бурый медведь, Ондатра, Норка, Бобр
	Пернатые: Тетерев, Рябчик, Белая куропатка, Глухарь
	Рыбы: Щука, Язь, Плотва, Карась, Налим, Нельма, Муксун, Пелядь, Лещ
РАСТИТЕЛЬНОСТЬ	
Основные виды: Ель сибирская, Пихта сибирская, Лиственница сибирская, Сосна сибирская, или Кедр, Сосна обыкновенная, Береза пушистая, Осина, Тополь серебристый, Черемуха обыкновенная, Калина обыкновенная, Береза карликовая, Жимолость обыкновенная, другие;	
Уникальные и занесенные в Красную книгу: Зверобой большой, Земляника мускусная, Кубышка малая, Ятрышник шлемоносный, Кандык сибирский, Щитовидник мужской, Киталаваия байкальская, Солонечник, Гаупта, Полынь широколистная, Полынь рассечная, Брунера сибирская, Мытник скипетровидный, Жимолость татарская, Альфредия.	



2. ИНФОРМАЦИОННАЯ СПРАВКА ОБ ИСТОРИИ МУНИЦИПАЛЬНОГО ОБРАЗОВАНИЯ «ТОМСКИЙ РАЙОН»

Вот как описал в середине XIX века путешествуящий вверх по Оби и Томи Ипполит Завалишин современную территорию Томского района: «Тут уже слышится и видится иной мир, торговая кипучая деятельность Томска наложила свою печать на все! Леса редуют, деревушки лепятся сплошной массой, где только возможно приютится, пашни раскидываются правильно, рощи заменяют тайгу».

Современная территория Томского района представляет собой небольшую, но наиболее заселенную часть бывшего Томского уезда.

А когда-то Томский острог одиноко возвышался над долиной необжитой чужой реки среди немногочисленных поселений эуштинских и чатских татар.

Но вскоре томские служилые люди, стараясь обеспечить себя продовольствием, стали основывать вокруг города заимки, превратившиеся потом в поселки и деревни. Многие из них до сих пор хранят имена своих создателей – Белобородово, Попадейкино, Батурино, Протопопово.

Московское правительство принимало меры к заселению новых земель. Так по царскому указу в 1605 году прибыло в Томск для государевой службы и пашни 50 человек, набранных в Верхотурье из охочих гулящих людей.

В 1631 году было велено послать в Томск 100 семей пашенных крестьян «добрых, заводных, семьянистых, лучших людей», однако таких удалось найти только 80 семей.

Неурожаи и социальные катаклизмы Европейской России увеличили поток вольной колонизации в Сибирь. Под Томском появились заимки, основанные раскольниками, беглыми, ссыльными. Беглые крестьяне селились в вотчине Алексеевского мужского монастыря, ссыльный поп Ипат основал деревню Ипатово (Спасская волость). Среди ссыльных были шведы и поляки.

Земледельческая колонизация конца XIX – начала XX веков не оказала большого влияния на подгородные поселения. Их основное население составляли старожильческие хозяйства, давно оторвавшиеся от России, и хозяйства томских татар. Пашни под городом к этому времени были уже незначительны, но на обильных сенокосных угодьях развивалось скотоводство.

Близость города с его обширным рынком способствовала развитию огородничества и ремесел (шорному, столярному и т. д.). Томские купцы на своих заимках открывали заводы. Так Кухтерины владели винокурным производством в Кузовлево, а Вытнов даже провел в свой завод в Поросино телефонную линию.

Многие подгородные местечки и деревни приобрели славу дачных мест – Заварзино, Городок, Басандайка, Каштак, Петухово славились прекрасными видами.

В селе Спасском (Коларово) до наших дней сохранилась церковь "Нерукотворного образа Господа и Спаса Иисуса Христа", к сожалению, разрушена чудесная деревянная церковь-терем в Кузовлево.

В селах открывались начальные училища, библиотеки, больницы строились лавки, магазины, но число их было недостаточно.

Однако главная роль территории современного Томского района была в обеспечении связи Томска с другими регионами. Это был мощный транспортный узел губернии. Через пригородные села проходил Большой Сибирский тракт, начало водного пути из Томи в систему рек Обского бассейна, а впоследствии и железнодорожная ветка. Более чем на полтора века определил Сибирский тракт занятия, быт, культуру населения лежащих на нем сел. Извозщичьи были и байки до сих пор памятны томичам.

Центром извозчиков являлась Спасская волость. В Спасском, Вороновой, Петуховой, Батуриной извозом занимались от 15 до 20 хозяйств, а в Ипатовой, Аксеновой, Белоусовой – все дворы. Многие хозяйства притрактовых сел занимались дворничеством, предоставляя ямщикам обширные помещения, хороший стол, изобильный корм и возможность починить ямщицкую снасть. В Семилуженском содержали 60 дворов, Подломном – 20, около 10 дворов ждали ямщиков в Сусловой, Халдеевой.

С 1860-х годов активно развивается Сибирское судоходство. Для зимовки пароходов



речники облюбовали место в устье реки Самусь. В ноябре 1879 года здесь остановился первый пароход "Гагара", а в 1881 году купцы Жернаков и Гадалов отправили сюда на зимний отстой все свои суда. С Обь-Енисейского канала сюда были переведены здания, оборудование столярного и механического цехов, кузницы, жилые дома. В 1907 году на Самусьском судоремонтном заводе уже строились суда "Конда" и "Туринец". В 1913 году в поселке насчитывалось 13 жилых домов, механические мастерские, склады, казармы, больница.

Строительство железнодорожной ветки повлияло на традиционные промыслы населения подгородних деревень. Сократился извоз, часть населения перешла к земледелию и скотоводству.

Близость города и наличие развитых транспортных путей определили историческую роль Притомья.

Первое упоминание Томского района, как самостоятельной административно-территориальной единицы, относится к первой четверти XX века. В процессе реформирования Сибири в 1924 – 25 гг. была ликвидирована Томская губерния и стали создаваться районы. Это было рождение района, правда, сначала в двух частях: Томский 1-й (еще он именовался Томским Северным районом) и Томский 2-й (Южный или Коларовский). В состав 1-ого входили 23 сельских Совета: Александровский, Горбуновский, Горшковский, Двухреченский, Игловский, Лисицынский, Наумовский, Ново-Михайловский, Ольгинский, Ольго-Сапеженский, Песочинский, Петропавловский, Семилуженский, Сухореченский, Троицкий, Ущербский, Халдеевский, Иглаковский.

Томский 2-й объединял 29 сельских Советов: Аркашевский, Астраханцевский, Батуринский, Березкинский, Березово-Реченский, Больше-Ключевской, Варюхинский, Верхне-Сеченовский, Губинский, Зоркальцевский, Калтайский, Кафтанчиковский, Киреевский, Кисловский, Коларовский, Коломенский, Коневский, Нелюбинский, Петуховский, Плотниковский, Поздняковский, Позднеевский, Рыбаловский, Сухаревский, Усть-Сосновский, Федосеевский, Эуштинский, Ярославской, Нагорно-Иштанский.

Районирование Сибирского края было закончено в 1925 году, отсюда и ведем отсчет рождения Томского района. В раздельном качестве Томские районы просуществовали до 1930 года, а затем были объединены в одни.

За годы своей истории Томский район пережил немало трансформаций: его делили, объединяли, ликвидировали (в 1933 году), передав часть населенных пунктов в подчинение Анжеро-Судженского городского Совета, остальные – Томского городского, вновь организовывали, но в составе Новосибирской области, наконец, перевели в Томскую область в 1944 году. В Томский район этого образца входили рабочий п. Самусь и сельские Советы: Белобородовский, Березовореченский, Богашевский, Верх-Сеченовский, Вершининский, Воронинский, Заварзинский, Зоркальцевский, Коларовский, Калтайский, Корниловский, Кузовслевский, Лучановский, Межениновский, Моряковский, Нелюбинский, Петуховский, Протопоповский, Рыбаловский, Тахтамышевский, Эуштинский, выделенные из пригородной зоны Томска.

Были и еще различные изменения, но самое существенное произошло в 1962 году, когда, согласно решению исполкома Томского облсовета народных депутатов №437, в результате объединения Томского и Туганского районов был образован Томский район с центром в г. Томске. Таким образом, Томский район в территориальном отношении вернулся к своим истокам. Хотя, конечно, к этому времени многие населенные пункты уже перестали существовать, некоторые «слились», как, например, было с селами Рыбалово и Петрово, жители других просто переселились в более крупные села.

Помимо чисто административных перемен и переделов района пережил немало исторических катаклизмов. В его истории, как в капле воды отразилась история всей нашей страны.

Гражданская война: старожилы некоторых сел помнят проход армии Колчака. Не обошла стороной сибирские села и коллективизация. Интересный факт: еще в 1921 году в с. Новорождественском была создана коммуна «Муравей», которую можно считать прообразом будущих колхозов: люди пытались сообща построить новую жизнь.

В конце 30-х начале 40-х годов в районе действовало несколько десятков коллективных



хозяйств, не очень крупных, иногда по два в одном селе. Весьма примечательны названия колхозов. Среди многочисленных «им. Молотова», «им. Куйбышева», «им. Калинина», «им. Крупской», «им. Сталина», «им. Коларова», «им. Ворошилова», «им. Тельмана» и тому подобных мелькают живые бесхитростные названия: «Трактор», «Труженик», «Землероб»,

«Путь батрака», «Победим», «Просвет тайги», «Луч новой жизни», «Нельма» и неожиданное для того времени - «Перестройка». В них – дыхание времени.

Что можно сказать о том периоде истории в сельском хозяйстве? Обработывались обширные посевные площади (например, в колхозе «Красные боец» Корниловского сельсовета яровые занимали 199 га, в колхозе «Серп и молот» Карбышевского сельсовета пшеницей было засеяно 140 га, рожью – 155 га), не столь высокими были урожаи, укосы, надои. Повсюду тяжелый ручной труд, и причем почти неоплачиваемый, пресловутые палочки – трудодн. Однако селяне верили в светлое будущее, практически в каждом хозяйстве были работники, которых называли ударниками за самоотверженный труд.

В архивах немало документов, свидетельствующих о том, как нелегко внедрялось коллективное хозяйствование. Но есть и живые свидетельства того, что это новое приветствовалось молодежью. Анна Родионовна Иванова, уроженка Рыбалова, и в семьдесят лет помнила колхозные будни. Почти круглосуточная работа в период сенокоса, уборки (ночевали на станах, чтобы не терять времени на дорогу домой обратно), косили, скирдовали сено вручную, жали серпами, вязали снопы. Руки были исцарапаны в кровь, а единственное лекарство – смола с деревьев. Но с какой гордостью вспоминала она о том, что их с подругой называли ударницами и они могли носить красные косынки (причем красили их - соком ягод)!

Постепенно жизнь налаживалась, в колхозах стала появляться техника – трактора, косилки, веялки. Следует отметить, что помимо земледельческих колхозов были еще и рыболовные, охотничье-промысловые.

Создавались и развивались промышленные предприятия, в частности, выдавало продукцию старейшее предприятие на территории района – Тахтамышевская фабрика валяной обуви (в те годы она называлась «Красный пимокат»), заготавливался и перерабатывался лес в лесопунктах и на лесоучастках.

В 2005 году ранее входившие в состав района населённые пункты п. Светлый, с. Тимирязевское, с. Держинское, д. Лоскутово, д. Эушта, д. Киргизка, железнодорожная станция Копылово были присоединены к городу Томску. Ранее входивший в состав г. Томска анклав посёлок Аэропорт стал относиться к Мирненскому сельскому поселению района.



3. ПРЕДАНИЯ, ЛЕГЕНДЫ, СКАЗЫ МУНИЦИПАЛЬНОГО ОБРАЗОВАНИЯ «ТОМСКИЙ РАЙОН»

О Семилужках

Много лет назад жили в одной деревне на Волге отец и семь его сыновей. Однажды пришли к ним в дом стражники, забрали отца и посадили его в тюрьму, потому что отец призывал бить помещиков. Отец только и успел сказать сыновьям: «Идите на восток, там есть страна с дремучими лесами, куда еще не пришли царские стражники!».

Долго шли братья по лесу и, наконец, нашли место, где среди дремучей тайги было семь лужков. Каждый из братьев поселился на своем лужке, построил дом. Скоро к братьям стали приходиться другие беглецы из России, они селились рядом с ними. Лес все дальше отступал от лужков, все больше становилась деревня. Скоро деревня стала сплошной, лужков не стало видно, но название деревни сохранилось прежним. Её назвали Семилужки по тем семи лужкам, на которых вначале поселились семь братьев.

«Предания старых трактов (Серия «Сказы народов Сибири»)».

Непутёвый Григорий

От Томска километрах в тридцати пяти была деревня Минаево. Там зародился у одного крестьянина непутёвый сын Григорий. Он был среднего роста, такой широкоплечий, сильный мужик, хорошо боролся. Кого и ограбит (ведь раньше не было железной дороги, а ехали на лошадях). Григорий подыскал себе лошадь такую хорошую, что она перескакивала через любую вырость. Ездил он на такой лошадке, имел силу, храбрость. Вот он грабил около одной деревни. Двигались мимо нее все богатые, от них можно было хорошо пожить. А купцы боялись мимо нее ездить. Если удавалось им проскочить эту деревню, рады они были. И поэтому деревню эту называли Проскоково. А как проскочат, уже спокойно ехали. Останавливались и начинали варить обед. Поэтому следующая деревня стала называться Варюхина. А грабил-то он не всех. Кто победнее, того жалел. Вот однажды едет женщина с молоком одна. «Стой!» - кричит он. – Выливай молоко!». Та трясется, вылила. А он ей за это три рубля дал, а там, может, и было-то на один рубль. Стали Григория преследовать. Уж за поимку Лиханова Григория давали 25 рублей. Он узнал об этом. Губернское правило было тогда, приехал он туда, коня не привязал, подходит к городскому и говорит: «Я знаю, где Лиханов». Ну, конечно, заинтересовались все. Пригласили к начальнику его, а Григорий спрашивает: «А вы знаете Лиханова-то?». Ну, ему стали говорить приметы разные. А он и говорит: «Да это я же и есть!». Револьвер вытащил, да и на лошадь, а за ним погоня. А он через Томь переплыл, а погоня не смогла. Так он опять и скрылся.

«Предания старых трактов (Серия «Сказы народов Сибири»)».

Самаркай и Янгудул

В народе говорят, что давным-давно, лет триста-четырееста назад, на берегу Томи жили два богатыря – Самаркай и Янгудул. Жили они оба на противоположных берегах реки. Самаркай жил в районе Тимирязевского городка, а Янгудул – на противоположной стороне реки Томи, на высокой сопке, которую сейчас называют Коларовские горы.

Были они оба очень сильны, молоды. Часто встречались вместе, чтобы померяться силой друг с другом. Имели они оба золотые топоры. Часто, когда одному нужно было что-нибудь, он перекидывал через реку свой золотой топор другому богатырю.

«Предания старых трактов (Серия «Сказы народов Сибири»)».

Тохтамыш

Однажды в этих краях поселился старик. Было это лет триста назад. Построил он себе жилище, стал жить один. Ловил рыбу, охотился на зверей. Жил он очень долго, крепкого здоровья и красив лицом был.

Много прошло лет со дня его рождения. Надоело ему жить одному. Стал он просить бога, чтобы тот послал ему смерти. Но ничего не изменилось. Так же он ловил рыбу, охотился на



зверей, делал лодки, плавал по реке. Но бог не давал ему смерти. Тогда он решил себя убить сам. Пошел он на берег реки и сам себя заколол. Звали его Тохтамыш. На татарском это значит «стой здесь», «подожди здесь». Люди стали оседать здесь и жить. А деревню стали называть Тохтамышево.

«Предания старых трактов (Серия «Сказы народов Сибири»)».

Лучановские смолокуры

В Лучановой смолу гнать не умели. Пней хватало, только давай выкорчевывай, а они над каждым пнем возились, и толку нет.

Дорожка была, с трактом соединялась, бродяги по ней все ходили: из царской тюрьмы человек убежит, идет в Россию.

Один раз он идет. Они кору раскладывают. Он посмотрел, говорит: Не так. Пень расколол на мелкие лучины, обложил назьмом, дерном. Они к земле приваливали, а он трухой обсыпал и зажёг. Все огнем обнялось. Они испугались – пожар будет, все сгорит. А он смеется: Не трусьте, потушим. И верно. Глядят – горит тихо. Сорок ведер смолы набежало, а до этого выходило у них четыре – пять, от силы шесть. Угостили его, он отоспался, пошел себе. А лучановские стали смолу гнать помногу и зажили неплохо. А какой человек их научил – не узнано.

«Предания старых трактов (Серия «Сказы народов Сибири»)».



4. ПАМЯТНЫЕ ДАТЫ В ИСТОРИИ ТОМСКОГО РАЙОНА

1609 г. – основание Семилуженской казачьей заставы;

1620 г. – основание села Спасское;

1648 г. – основан Северный острожек (ныне с. Яр);

1680 г. – основание села Турунтаево казаком Турунтаевым;

1683 г. – основание заимки казака Саввы Рыбалова (ныне с. Рыбалово);

1726 г. – основание деревни Тигильдеево;

1734 г. – основание села Зоркальцево;

1799 г. – строительство Спасского храма;

1840 г. – купцом Королёвым в районе нынешнего села Моряковский Затон был построен стеклоделательный завод;

1885 г. – купец Максимов построил в селе Тахтамышево кошмовальный завод, ныне это Томская фабрика валяной обуви;

1888 г. – основание Березоречки;

1896 г. – в Кисловке создаётся первая в Сибири детская летняя оздоровительная колония;


1925 г. – основание Томского района;

1965 г. – основание села Октябрьское;

1967 г. – открытие нового аэропорта в Богашёво.

5. ЗНАМЕНИТЫЕ ЛЮДИ ТОМСКОГО РАЙОНА, ЗЕМЛЯКИ

- Священник Преподобный Димитрий (Дмитрий Никанорович Беликов) (1852—1932), архиепископ Томский Русской православной церкви, Митрополит Томский в юрисдикции Временного высшего церковного совета (ВВЦС) всей Русской Церкви в 1927 (резиденция была в селе Петухово);



Мария Леонтьевна Бочкарёва (1889—1920) — героиня Первой мировой войны, полный Георгиевский кавалер Креста солдатской славы (за сражения Первой мировой войны). Жила в селе Кусково;

- Иван Григорьевич Вербанов (1920—1974) жил в д. Поросино Зоркальцевского сельсовета, - полный кавалер ордена солдатской Славы (за сражение Великой Отечественной войны);


- Павел Степанович Гребнев (1919—1944) из пос. Моряковский Затон — полный кавалер ордена солдатской Славы (за сражения Великой Отечественной войны);

- Иван Иосифович Долганов (1923—1956) — Герой Советского Союза (за сражения Великой Отечественной войны), после войны работал в посёлке Чекист Томского района;



Александр Семёнович Журавлёв (1922—2001) — полный кавалер ордена солдатской Славы (за сражения Великой Отечественной войны), в после войны работал в Томском районе;

- Иван Николаевич Кириллов (1923—1962), родился в селе Петухово, — полный кавалер ордена солдатской Славы (за сражения Великой Отечественной войны);




Пётр Акимович Серебряков (1920—1985) — полный кавалер ордена солдатской Славы (за сражения Великой Отечественной войны), после войны жил и работал в пос. Малиновка;

- Фёдор Илларионович Тарасов (1915—1944) — Герой Советского Союза (за сражения Великой Отечественной войны), перед войной жил и работал на станции Межениновка;






- Дорохов Николай Яковлевич (1920—1994) — старшина Советской Армии, участник Великой Отечественной войны, Герой Советского Союза, родился в д. Мазалово;



Колодников Александр Иосифович (1925—1945) — младший сержант Рабочекрестьянской Красной Армии, участник Великой Отечественной войны, Герой Советского Союза (1945), родился в д. Поросино;



Старец Феодор Томский (17xx—1864) — православный томский святой, живший в посёлке Хромовка у Томска в середине XIX века;



Мария Леонтьевна Халфина (1908—1988) — известная томская писательница, Заслуженный работник РСФСР, жила и работала в районе (Моряковка, Рыбалово).



Александр Адамович Бараулин (1923 – 1980) – советский офицер, участник Великой Отечественной войны, командир батареи 22-го гвардейского артиллерийского полка 3-й гвардейской стрелковой дивизии 2-й гвардейской армии Западного фронта, гвардии старший лейтенант. Герой Советского Союза.



Галина Евгеньевна Волянская (литературный псевдоним Галина Николаева) (1911-1963) – русская советская писательница, поэтесса и драматург. Член Союза писателей СССР, лауреат Государственной премии.



Фёдор Егорович Маслин (1923 – 2012) – ветеран и герой Великой Отечественной войны, полный кавалер ордена Славы.



- Пихай Мария Александровна (1928 – 2007) – машинист-оператор поста управления прокатного стана Криворожского металлургического завода имени В. И. Ленина Министерства чёрной металлургии Украинской ССР. Герой Социалистического Труда.



Софья Ивановна Соколова (1926) – доярка колхоза «Красный строитель», Герой Социалистического Труда.



6. ПРИРОДНО-РЕКРЕАЦИОННЫЕ РЕСУРСЫ МУНИЦИПАЛЬНОГО ОБРАЗОВАНИЯ «ТОМСКИЙ РАЙОН»

1. Название	Томский комплексный заказник
местоположение	Юго-западная часть Обь-Томского междуречья, Томский, Кожевниковский районы
площадь (гектаров)	46900
краткая характеристика	Заказник регионального значения. Был образован в 1988 году. Включает в себя участки равнинной южной тайги. В пределах заказника расположено несколько памятников природы, в частности жемчужина района — озеро Кирек. Реки на территории заказника — Таган, Оспа, Кирек, Красная (Бура), Крутая. Млекопитающие: медведь, бобр, сибирская косуля, лось, барсук, летяга, рысь, волк, лиса и др. Птицы: тетереvidные, водоплавающие, крупные хищные. Заказник помогает охране среды обитания и воспроизводству занесенным в Красную книгу Российской Федерации видам: орлан-белохвост, чёрный аист, скопа.
примечание	Территория заказника доступна для туристов, здесь ежегодно действуют сезонные лыжные маркированные маршруты, проводятся пешеходные походы приключенческой тематики. Посещение заказника необходимо согласовывать в Томскохотнадзоре.
кадастровая стоимость рекреационных земель	
2. Название	Ларинский ландшафтный заказник
местоположение	Среднее течение реки Тугояковки (правый приток Томи), в окрестностях нежилой деревни Ларино (в 6 км к востоку от Вершинина), Томский район
площадь (гектаров)	1686 (6576 охранный зона)
краткая характеристика	Региональный государственный природный ландшафтный заказник, создан в 1993 году. Включает в себя эталонный участок переходной зоны от равнинной южной тайги к горной тайге Кузнецкого Алатау. В пределах заказника расположено несколько памятников природы, в частности Дызвездный ключ и Капитановский родник, а также редкое на территории области поселение алтайского сурка. На территории заказника произрастают 427 видов высших растений, относящихся к 73 семействам, в том числе 26 видов, подлежащих охране. Млекопитающие: бобр, серый сурок, сибирская косуля, барсук, летяга, рысь, волк, лиса и др. Птицы: тетереvidные, водоплавающие, крупные хищные.
примечание	Территория заказника доступна для туристов, здесь ежегодно действуют экологические лагеря «Горизонт» и «Эколог».
кадастровая стоимость рекреационных земель	
3. Название	Вершининский сосновый бор
местоположение	д. Вершинино, Томский район
площадь (гектаров)	734,5



краткая характеристика	Памятник природы регионального значения. Создан в 1962 году. Эталон коренных сосновых лесов на плакорах в подтаежной зоне Томской области, в составе которых встречаются реликтовые и краснокнижные виды, прежде всего из семейства орхидных. Сосновый лес имеет большое эстетическое, научно-практическое, а также рекреационное значение. В центре лесного массива расположен заболоченный участок березового леса вторичного происхождения, где находится источник «Капитоновка», широко известный среди местного населения как источник чистой пресной воды.
примечание	
6. Название	Синий Утёс
местоположение	Вблизи с. Коларово, в 13 км южнее г. Томска, Томский район
площадь (гектаров)	11,6
краткая характеристика	Памятник природы обладает уникальной сохранностью различных окаменелостей, ископаемых органических остатков. В его окрестностях произрастают растения, включенные в Красную книгу Томской области и Российской Федерации. Природный объект имеет научное, учебное, познавательное, культурно-просветительское и эстетическое значение, а также историческую, культурную и рекреационную ценности и представляет особую важность для сохранения уникальных особенностей геологической среды Томской области. Культурное значение территории подчёркивается пригодностью её для экологического просвещения и воспитания населения
примечание	Памятник природы представляет собой удобный модельный объект для демонстрации важности и способов охраны окружающей среды. Транспортная доступность территории повышает ценность данной территории как места проведения экскурсий для школьников и учебных занятий для студентов.
кадастровая стоимость рекреационных земель	
7. Название	Лучаново-Ипатовский припоселковый кедровник
местоположение	Томский район
площадь (гектаров)	417,6
краткая характеристика	
примечание	
кадастровая стоимость рекреационных земель	
7. Название	Припоселковый лесопарк у с. Яр
местоположение	с. Яр, Томский район
площадь (гектаров)	760,3
краткая характеристика	



примечание	
кадастровая стоимость рекреационных земель	
8. Название	Богашевский припоселковый кедровни
местоположение	с. Богашево, Томский район
площадь (гектаров)	74,8
краткая характеристика	
примечание	
кадастровая стоимость рекреационных земель	
9. Название	Лоскутовский припоселковый кедровник
местоположение	д. Лоскутово, Томский район
площадь (гектаров)	155,7
краткая характеристика	
примечание	
кадастровая стоимость рекреационных земель	
10. Название	Магадаевский припоселковый кедровник
местоположение	д. Магадаево, Томский район
площадь (гектаров)	65,4
краткая характеристика	
примечание	
кадастровая стоимость рекреационных земель	
11. Название	Аксёновский припоселковый кедровник
местоположение	с. Аксёново, Томский район
площадь (гектаров)	97,8
краткая характеристика	
примечание	
кадастровая стоимость рекреационных земель	



12. Название	Белоусовский припоселковый кедровник
местоположение	д. Белоусово, Томский район
площадь (гектаров)	145
краткая характеристика	
примечание	
кадастровая стоимость рекреационных земель	
13. Название	Вороновский кедрч
местоположение	д. Вороново, Томский район
площадь (гектаров)	208
краткая характеристика	
примечание	
кадастровая стоимость рекреационных земель	
14. Название	Петуховский припоселковый кедровник
местоположение	с. Петухово, Томский район
площадь (гектаров)	392,4
краткая характеристика	
примечание	
кадастровая стоимость рекреационных земель	
15. Название	Протопоповский припоселковый кедровник
местоположение	с. Большое Протопопово, Томский район
площадь (гектаров)	278,6
краткая характеристика	
примечание	
кадастровая стоимость рекреационных земель	
16. Название	Бражкинский припоселковый лесопарк
местоположение	Окрестности бывшей д. Бражкино, Томский район
площадь (гектаров)	244



краткая характеристика	
примечание	
кадастровая стоимость рекреационных земель	
17. Название	Лязгинский припоселковый лесопарк
местоположение	с. Корнилово, Томский район
площадь (гектаров)	
краткая характеристика	
примечание	
кадастровая стоимость рекреационных земель	
18. Название	Корниловский припоселковый лесопарк
местоположение	с. Корнилово, Томский район
площадь (гектаров)	67
краткая характеристика	
примечание	
кадастровая стоимость рекреационных земель	
19. Название	Сафроновский припоселковый лесопарк
местоположение	д. Сафроново, Томский район
площадь (гектаров)	
краткая характеристика	
примечание	
кадастровая стоимость рекреационных земель	
20. Название	Припоселковый кедрач у д. Нелюбино
местоположение	д. Нелюбино, Томский район
площадь (гектаров)	
краткая характеристика	



примечание	
кадастровая стоимость рекреационных земель	
21. Название	Зоркальцевский припоселковый кедровник
местоположение	с. Зоркальцево, Томский район
площадь (гектаров)	234,7
краткая характеристика	
примечание	
кадастровая стоимость рекреационных земель	
22. Название	Припоселковый лесопарк у д. Сурово
местоположение	д. Сурово, Томский район
площадь (гектаров)	
краткая характеристика	
примечание	
кадастровая стоимость рекреационных земель	
23. Название	Припоселковый лесопарк у д. Халдеево
местоположение	д. Халдеево, Томский район
площадь (гектаров)	
краткая характеристика	
примечание	
кадастровая стоимость рекреационных земель	
24. Название	Припоселковый лесопарк у д. Семилужки
местоположение	д. Семилужки, Томский район
площадь (гектаров)	329
краткая характеристика	
примечание	



кадастровая стоимость рекреационных земель	
25. Название	Писаревский припоселковый кедровник
местоположение	д. Писарево, Томский район
площадь (гектаров)	10,1
краткая характеристика	
примечание	
кадастровая стоимость рекреационных земель	
26. Название	Верхне-Сеченовский припоселковый кедровник
местоположение	д. Верхнее Сеченово, Томский район
площадь (гектаров)	43
краткая характеристика	
примечание	
кадастровая стоимость рекреационных земель	
27. Название	Нижне-Сеченовский припоселковый кедровник
местоположение	д. Верхнее Сеченово, Томский район
площадь (гектаров)	91,7
краткая характеристика	
примечание	
кадастровая стоимость рекреационных земель	
28. Название	Береговой склон р. Томи между п. Аникино, с. Синий Утёс и автодорогой Томск-Коларово
местоположение	Между п. Аникино, с. Синий Утёс и автодорогой Томск-Коларово, Томский район
площадь (гектаров)	625,5
краткая характеристика	
примечание	
кадастровая стоимость	



рекреационных земель	
29. Название	«Лесопарковая зона» в с. Моряковский Затон
местоположение	с. Моряковский Затон, Томский район
площадь (гектаров)	48,6
краткая характеристика	
примечание	Используется по назначению
кадастровая стоимость рекреационных земель	
30. Название	Долина реки Бардянка
местоположение	Окрестности р. Бардянка, Томский район
площадь (гектаров)	80
краткая характеристика	
примечание	
кадастровая стоимость рекреационных земель	
31. Название	Озеро у д. Некрасово
местоположение	д. Некрасово, Томский район,
площадь (гектаров)	
краткая характеристика	
примечание	
кадастровая стоимость рекреационных земель	
32. Название	Берег реки Яя
местоположение	д. Усманка, Томский район
площадь (гектаров)	
краткая характеристика	
примечание	
33. Название	Пруд у с. Берёзкино
местоположение	с. Берёзкино, Томский район
площадь (гектаров)	с





краткая характеристика	
примечание	
кадастровая стоимость рекреационных земель	
34. Название	Искусственное озеро в с. Тахтамышево
местоположение	с. Тахтамышево, Томский район
площадь (гектаров)	
краткая характеристика	
примечание	
35. Название	Озеро в д. Петрово (Старое Петрово)
местоположение	д. Петрово (Старое Петрово), Том-ский район
площадь (гектаров)	
краткая характеристика	
примечание	
кадастровая стоимость рекреационных земель	
36. Название	Протока у с. Борики
местоположение	с. Борики, Томский район
площадь (гектаров)	
краткая характеристика	
примечание	
кадастровая стоимость рекреационных земель	
37. Название	Озеро Кирек
местоположение	70 км на юго-запад от г. Томска
площадь (гектаров)	
краткая характеристика	Площадь озера 49 га. Озеро вытянуто с северо-востока на юг. Длина озера 1,5 км, ширина 0,5 км, глубине в среднем 2,7 м, наибольшая - 7,0 м. Вода слабопроточная. Из озера вытекает ручей Кирек, впадающий в реку Таган. На восточном берегу озера деревня Кирек (нынедачный посёлок). Памятник природы областного значения. Дно озера песчаное, на дне отложения лечебныхсапропелей. Кирекский участок с озером выделен в лечебную местность. Вокруг озера расположен







	<p>Томский заказник. В озере ведётся заготовка водорастворимого лечебного ила-сапропеля. Рекреационная деятельность связанная с озером: лесотерапия, сельский туризм. На дне мощные залежи сапропелей, неравномерно распределённых по мощности слоя, до 8—10 м в южной части озера, 6—7 м в центральной части, а на окраинах — 0,2 — 4,2 м. Оцененные запасы сапропеля в озере Кирек составляют 2 млн м³. Сапропели озера Кирек пресноводные, бессульфидные, среднеминерализованные, характеризуются слабощелочной средой, тонким механическим составом. Сапропели отличаются высоким содержанием органических веществ, представленными в основном гуминовыми веществами, битумами, превалируют гидролизуемые группы веществ. Наряду с органическими компонентами ведущая роль в физиологическом действии сапропелей отводится биологически активным микроэлементам и их комплексам, в частности, с гуминовыми кислотами, чрезвычайно активными по отношению к живым тканям.</p>
примечание	
кадастровая стоимость рекреационных земель	





7 ИНФОРМАЦИЯ О ТУРИСТСКИХ ОБЪЕКТАХ МУНИЦИПАЛЬНОГО ОБРАЗОВАНИЯ «ТОМСКИЙ РАЙОН»




7.1 Основные объекты экскурсионного туризма

Название/тип	Адрес, телефон, факс, e-mail, сайт, Ф.И.О. руководителя	Описание, транспортная доступность	Статус, принадлежность	Фото**
1	2	3	4	5
Мастерская народного умельца	Томская область Томский район, с. Петухово, ул. Школьная	Деревенский дом с прилегающим к нему садом, на котором расположились скульптуры и скульптурные композиции, слепленные из цемента руками мастерицы, возраст которой – 75 лет. Рядом с домом Терехиной А.В. расположена старинная деревянная церковь, которая так же может являться объектом экскурсионного туризма. Транспортная доступность – 30 км. от г. Томска, подъезд возможен. Объект интересен для использования в туристических целях, становится все более известным и привлекательным для туристов.	Частная	
Ларинский ландшафтный заказник	Томская область, Томский район, 6 км к востоку от д. Вершинино	Региональный государственный природный ландшафтный заказник общей площадью 1,5 тыс. га. Заказник был создан в 1993 году, включает в себя эталонный участок переходной зоны от равнинной южной тайги к горной тайге Кузнецкого Алатау. В пределах заказника расположено несколько памятников природы, в частности Дызвездный ключ и Капитановский родник, а также редкое на территории области поселение алтайского сурка.	Региональный	
Спасская церковь, 1799 г.	Томская область, Томский район, с. Коларово	Спасский храм — православная церковь, храм в честь Нерукотворного образа Господа и Спаса Иисуса Христа. Здание церкви построено в стиле барокко. Церковь была возведена взамен деревянной, построенной около 1644 года, и к концу XVIII века сильно обветшавшей. По другим сведениям здание храма было возведено по совместному проекту архитекторов П. П. Нарановича и Ю. Шраера в 1890 году.	Памятник истории и культуры федерального значения	


Синий Утёс	Томская область, Томский район, близ д. Синий Утёс	Представляет собой крутой обрыв к реке Томи с обнажением коренных пород протяженностью до 3-х километров. Глинистый сланец, если смотреть на него издали, дает голубовато-серый цвет, который и послужил названием утёса. Около четырехсот лет назад, вскоре после основания Томска, на Синем утёсе была поставлена сторожевая башня. С неё караульщики могли передать сигналы сторожам Лагерного сада, а оттуда вести попадали защитникам Томской крепости. Позже, когда по Спасскому тракту лёг мирный караванный путь из Китая и Монголии, на Синем утёсе была поставлена посольская изба для иноземных и сибирских гостей торговцев.	Региональный, Департамент природных ресурсов и охраны окружающей среды Томской области	
Камень «Боец»	Томская область, Томский район, 1 км от с. Ярское	Камень представляет собой каменный мыс на берегу реки Томь, достигающий высоты 3 метра над уровнем воды и длиной 80 метров. Примыкающий яр достигает высоты 20 метров. Камень «Боец» — геологическое обнажение темно-серых глинистых сланцев и налегающих светло-серых полосчатых песчаников.	Региональный, Департамент природных ресурсов и охраны окружающей среды Томской области	
Звездный ключ	Томская область, Томский район, территория Ларинского заказника	Родник – памятник природы. Русло ручья выложено травертином (известняковым туфом). Родник «Дызвездный ключ» — водный памятник природы, расположен на правом берегу реки Тугояковки, на территории ландшафтного заказника «Ларинский», в окрестностях села Батурино Томского района. Другое название памятника природы — Тугояковский травертиновый каскад. Этимология топонима «Дызвездный» труднообъяснима. Местные жители называют источник «Дызвестный», якобы от слова «Дызвесть» — известь. Действительно, на территории источника много кальцитовых отложений, которые при обжиге дают известь.	Региональный, Департамент природных ресурсов и охраны окружающей среды Томской области	

<p>Церковь Бориса и Глеба</p>	<p>Томская область, Томский район, с. Корнилово, ул. Гагарина, 33а</p>	<p>Год постройки 2002-2006</p>		
<p>Церковь Покрова Пресвятой Богородицы (Покровская церковь)</p>	<p>Томская область, Томский район, п. Моряковский Затон, ул. Ленина, 2-б</p>	<p>Год постройки: 1954-1958</p>		
<p>Церковь Петра и Павла</p>	<p>Томская область, Томский район, п. Нагорный Иштан</p>	<p>Год постройки: 1872.</p>		
<p>Храм во имя Архангела Михаила</p>	<p>Томская область, Томский район, с. Малиновка, ул. Пролетарская, 69.</p>	<p>Старообрядческий храм</p>		



<p>Церковь Иконы Божией Матери Одигитрия в Зоркальцево (Одигитриевская церковь)</p>	<p>Томская область, Томский район, с. Зоркальцево, ул. Трактовая, д. 42</p>	<p>Год постройки: 1873. Деревянная однопрестольная однокупольная церковь, построенная в 1873 купцом С. С. Валгусовым. Расширена в 1890, сооружена шатровая колокольня. Закрыта в 1936, занята под клуб, купол и колокольня сломаны. В 1998 церковь возвращена верующим, отремонтирована с восстановлением венчаний к 2009.</p>		
<p>Усадьба Сергеевых</p>	<p>Томская область, Томский район, с. Зоркальцево, Трактовая ул., 70</p>		<p>Памятник архитектуры</p>	
<p>Таловские чаши</p>	<p>Межениновское с/п</p>	<p>Электropоезд до станции 41 км и автодорога</p>	<p>Памятник природы областного значения</p>	
<p>ООО «Биолит»</p>	<p>Томская область, Томский район, с. Корнилово, ул. Кедровая, 7А</p>	<p>Изготовление биологическиактивных добавок, косметической продукции из растительного сырья и продажа по территории России. Транспортная доступность, асфальт.</p>	<p>Частный</p>	
<p>ООО «Томские травы»</p>	<p>Томская область, Томский район, с. Корнилово, ул. Гагарина, 21 А</p>	<p>Производство травяных сборов и продажа на территории России. Транспортная доступность – асфальтированная дорога.</p>	<p>Частный</p>	



<p>Сельский парк «Околица»</p>	<p>Томская область, Томский район, с. Зоркальцево</p>	<p>Загородный парк. На территории «Околицы» находятся скульптуры, созданные в рамках ежегодного международного фестиваля «Праздник Топора». Музей деревянных скульптур, Международный фестивальконкурс «Праздник топора», «Крещенские купания», Ярмарка народных промыслов, Игровые, спортивные площадки.</p>	<p>ОГАУК ДНТ «Авангард»</p>	
<p>Памятник лосю</p>	<p>Томская область, Томский район, с. Зоркальцево</p>	<p>Памятник лосю, по преданию, пришедшему к селу во времена Великой Отечественной войны. Жители приручили лосенка и вырастили, со временем лось стал помощником для жителей в сельском хозяйстве, заменив лошадей, которых не доставало в тяжелые времена. Прокормить лося было проще, чем лошадь, но физической силой он обладал не меньшей. Лось погиб от руки браконьера, но местные жители не забыли его и увековечили его в монументе.</p>		
<p>Семилуженский казачий острог</p>	<p>Томская область, Томский район, с. Семилужки</p>	<p>Казачий острог, восстановленный по облику казачьей заставы, которая стояла на торговом пути Иркутский тракт в XVII веке. Острог полностью отражает особенности быта и культуры казаков XVII века. Экскурсии, Церковь Святого Николая Мир Ликийского, Русский сибирский слёт, Межрегиональный фестиваль реконструкции «Семилуженское поле» (ранее - «Праздник кузнеца»), Крещенские купания.</p>	<p>Частная</p>	
<p>Водохранилище на р. Ум (гидротехническое сооружение – ГТС на р. Ум)</p>	<p>Томская область, Томский район, окрестности д. Кандинка</p>	<p>Береговая линия – 8,6 км, глубина 12-14 км, объём – 8,3 млн т. Кандинское водохранилище построено в 80-х годах для орошения картофельных полей. В 2010 году из-за аномального весеннего половодья разрушилась водосборная система и возникла угроза разрушения плотины и подтопления деревни Барабинки. Осенью 2010года из Кандинского водохранилища выпустили воду. Здесь начался ремонт системы спускаводы. Вместе с водой в реку стала уходить рыба. Глубина Кандинского водохранилища составляет 12–14 метров, береговая линия — 8,6 км, объём — 8 млн м³. По южному берегу реки Ум проходит граница</p>	<p>Областной</p>	

		<p>Калтайского заказника. На северо-восточном берегу водохранилища находится деревня Кандинка. Водоохранилище находится в хорошем состоянии: это гидротехническое сооружение — единственное в области, имеющее паспорт безопасности. Кандинское водохранилище открыто для всех желающих рыбаловов. Никаких разрешений на рыбалку здесь не требуется. В водоёме ловится окунь, щука, толстолобик, ерши. Даже когда спускают воду, глубина озера в некоторых местах достигала 4,5 метров. В Кандинское водохранилище с целью очистки водоёма от водорослей, летом 2008 года выпустили пол тонны толстолобика и белогомура. Озеро имеет большое экологическое и рекреационное значение. Оно может стать прекрасным местом отдыха, любительской рыбалки, если обретёт хозяина. При передаче в аренду как водоёма, так и прибрежной территории предпринимателям ставятся чёткие условия — организовать уборку мусора, соорудить удобные мостики для ловли рыбы, туалеты, поставить мангалы, а не просто сбор денег с отдыхающих. Лесной массив вокруг озера будет сохранен. На озере есть все условия для ведения товарного рыбоводства — хорошая кормовая база, чистая вода.</p>		
--	--	--	--	--

<p>Озеро Кирекское</p>	<p>Томская область, Томский район, окрестности д. Кирек</p>	<p>Длина – 1,45 км, Ширина – 0,4 км., Глубина – до 7 м, Площадь – 49 га. От Томска – 77 км, из них асфальт – 30 км, лесная - 1 км. Озеро Кирекское (озеро Кирек) расположено рядом с деревней Кирек (отмечена на картах как нежилая), к юго-западу от неё, на территории Томского заказника. С южной стороны озера выстроен егерский кордон фирмы ООО «Трио». Егерская служба кроме функции водоохраны и промысловой заготовки водорастворимого лечебного ила-сапропеля предполагает развивать рекреационную деятельность в Обь-Томском междуречье (лесотерапия, сельский туризм, приём организованных групп, в том числе спортивных групп туристов). Озеро Кирек – жемчужина Обь-Томского междуречья. Дно озера песчаное, на дне отложения лечебных сапропелей. Берега озера Кирек покрыты сосновым лесом. В Киреке водятся линь, чебак, щука, окунь. Вода до такой степени прозрачная, что в тихую погоду, плывя на лодке, можно увидеть среди водорослей плавающую рыбу. Славится озеро не только чистой и тёплой водой, но и 7-метровым слоем сапропелевого целебного ила и лечебных грязей. В состав донных отложений озера входят три типа сапропелей: органический, карбонатный и торфосапропелевый. Является государственным памятником природы областного значения. Озеро Кирек может стать базой строительства лечебного учреждения благодаря удобному географическому положению на юге Томской области и вблизи трассы автомобильной дороги Томск-Кузбасс и Томск-Новосибирск. Запасы сапропеля достаточно для организации курорта с годовой потребностью не менее 5 тыс. м³. Участком для первоочередной разработки лечебной грязи является южная часть озера. Кирекский участок с озером выделен в лечебную местность.</p>		
------------------------	---	---	--	---

7.2 Объекты экологического туризма

Название/тип	Месторасположени, расстояние от областного центра, транспортная доступность	Описание*	Статус, принадлежность	Фото*
1	2	3	4	
Томский заказник	Кожевниковский, Томский районы	Зоологический, 50000 га	Федеральный, Минприроды России	
Ларинский заказник	Томский район	Ландшафтный, 1500 га (6641,9 охранный зона)	Региональный, Департамент природных ресурсов и охраны окружающей среды Томской области	
Калтайский заказник	Томский район	Зоологический, 42599 га	Региональный, Департамент природных ресурсов и охраны окружающей среды Томской области	
Синий Утёс, памятник природы	Томский район	Геологический, 11,6 га	Региональный, Департамент природных ресурсов и охраны окружающей среды Томской области	

Таловские чаши, памятник природы	Томский район	Геологический, 0,8 га (11 охранная зона)	Региональный, Департамент природных ресурсов и охраны окружающей среды Томской области	
Месторождение охры, памятник природы	Томский район	Геологический	Региональный, Департамент природных ресурсов и охраны окружающей среды Томской области	
Месторождение мумии (минеральной краски), памятник природы	Томский район	Геологический	Региональный, Департамент природных ресурсов и охраны окружающей среды Томской области	
Камень «Боец», памятник природы	Томский район	Геологический	Региональный, Департамент природных ресурсов и охраны окружающей среды Томской области	
Аникин камень, памятник природы	Томский район	Геологический, 16 га	Региональный, Департамент природных ресурсов и охраны окружающей среды Томской области	
«Озеро Песчаное», памятник природы	г. Томск, Томский район	Комплексный, 58 га	Региональный, Департамент природных ресурсов и охраны окружающей среды Томской области	

Звездный ключ, памятник природы	Томский район	Комплексный, 6,6 га	Региональный, Департамент природных ресурсов и охраны окружающей среды Томской области	
Лучаново-Ипатовский припоселковый кедровник, памятник природы	Томский район	Ботанический, 417,6 га	Региональный, Департамент природных ресурсов и охраны окружающей среды Томской области	
Вершининский сосновый бор, памятник природы	Томский район	Ботанический, 734,5 га	Региональный, Департамент природных ресурсов и охраны окружающей среды Томской области	
Припоселковый лесопарк у с. Яр, памятник природы	Томский район	Ботанический, 760,3 га	Региональный, Департамент природных ресурсов и охраны окружающей среды Томской области	
Богашевский припоселковый кедровник, памятник природы	Томский район	Ботанический, 74,8 га	Региональный, Департамент природных ресурсов и охраны окружающей среды Томской области	
Лоскутовский припоселковый кедровник, памятник природы	Томский район	Ботанический, 155,7 га	Региональный, Департамент природных ресурсов и охраны окружающей среды Томской области	
Магадаевский припоселковый кедровник, памятник природы	Томский район	Ботанический, 65,4 га	Региональный, Департамент природных ресурсов и охраны окружающей среды Томской области	
Аксеновский припоселковый кедровник, памятник природы	Томский район	Ботанический, 97,8 га	Региональный, Департамент природных ресурсов и охраны окружающей среды Томской области	



Белоусовский припоселковый кедровник, памятник природы	Томский район	Ботанический, 145 га	Региональный, Департамент природных ресурсов и охраны окружающей среды Томской области	
Вороновский кедрч, памятник природы	Томский район	Ботанический, 208 га	Региональный, Департамент природных ресурсов и охраны окружающей среды Томской области	
Петуховский припоселковый кедровник, памятник природы	Томский район	Ботанический, 392,4 га	Региональный, Департамент природных ресурсов и охраны окружающей среды Томской области	
Куташевский кедрч, памятник природы	Томский район	Ботанический, 7,1 га	Региональный, Департамент природных ресурсов и охраны окружающей среды Томской области	
Протопоповский припоселковый кедровник, памятник природы	Томский район	Ботанический, 278,6 га	Региональный, Департамент природных ресурсов и охраны окружающей среды Томской области	
Бражкинский припоселковый лесопарк, памятник природы	Томский район	Ботанический, 244 га	Региональный, Департамент природных ресурсов и охраны окружающей среды Томской области	
Бодажковский припоселковый лесопарк, памятник природы	Томский район	Ботанический	Региональный, Департамент природных ресурсов и охраны окружающей среды Томской области	
Лязгинский припоселковый лесопарк, памятник природы	Томский район	Ботанический	Региональный, Департамент природных ресурсов и охраны окружающей среды Томской области	
Корниловский припоселковый лесопарк, памятник природы	Томский район	Ботанический, 67 га	Региональный, Департамент природных ресурсов и охраны окружающей среды Томской области	
Сафроновский припоселковый лесопарк, памятник природы	Томский район	Ботанический	Региональный, Департамент природных ресурсов и охраны окружающей среды Томской области	



Кузовлевский припоселковый лесопарк, памятник природы	Томский район	Ботанический	Региональный, Департамент природных ресурсов и охраны окружающей среды Томской области	
Припоселковый кедрач у д. Нелюбино, памятник природы	Томский район	Ботанический	Региональный, Департамент природных ресурсов и охраны окружающей среды Томской области	
Зоркальцевский припоселковый кедровник, памятник природы	Томский район	Ботанический, 234,7 га	Региональный, Департамент природных ресурсов и охраны окружающей среды Томской области	
Припоселковый лесопарк у д. Сурово, памятник природы	Томский район	Ботанический	Региональный, Департамент природных ресурсов и охраны окружающей среды Томской области	
Припоселковый лесопарк у д. Халдеево, памятник природы	Томский район	Ботанический	Региональный, Департамент природных ресурсов и охраны окружающей среды Томской области	
Припоселковый лесопарк у д. Семилужки, памятник природы	Томский район	Ботанический, 329 га	Региональный, Департамент природных ресурсов и охраны окружающей среды Томской области	
Брасовский припоселковый кедровник, памятник природы	Томский район	Ботанический, 40 га	Региональный, Департамент природных ресурсов и охраны окружающей среды Томской области	
Писаревский припоселковый кедровник, памятник природы	Томский район	Ботанический, 10,1 га	Региональный, Департамент природных ресурсов и охраны окружающей среды Томской области	
Верхне-Сеченовский припоселковый кедровник, памятник природы	Томский район	Ботанический, 43 га	Региональный, Департамент природных ресурсов и охраны окружающей среды Томской области	



Нижне-Сеченовский припоселковый кедровник, памятник природы	Томский район	Ботанический, 91,7 га	Региональный, Департамент природных ресурсов и охраны окружающей среды Томской области	
Береза кудрявая, памятник природы	Томский район	Ботанический, 0,1 га	Региональный, Департамент природных ресурсов и охраны окружающей среды Томской области	
Склон с реликтовой растительностью, памятник природы	Томский район	Ботанический, 5 га	Региональный, Департамент природных ресурсов и охраны окружающей среды Томской области	
Поселение алтайского сурка, памятник природы	Томский район	Зоологический	Региональный, Департамент природных ресурсов и охраны окружающей среды Томской области	
Нерестилища муксуна, памятник природы	Кожевниковский, Томский, Шегарский, Кривошеинский, Молчановский, Чаинский, Колпашевский, Парабельский, Каргасокский, Александровский	Зоологический	Региональный, Департамент природных ресурсов и охраны окружающей среды Томской области	
Нерестилища сырка, памятник природы	Томский район	Зоологический	Региональный, Департамент природных ресурсов и охраны окружающей среды Томской области	
Нерестилища ельца, памятник природы	Томский район	Зоологический	Региональный, Департамент природных ресурсов и охраны окружающей среды Томской области	



Зимовальные ямы осетра, памятник природы	Кожевниковский, Томский, Шегарский, Кривошеинский, Молчановский, Чаинский, Колпашевский, Парабельский, Каргасокский, Александровский	Зоологический	Региональный, Департамент природных ресурсов и охраны окружающей среды Томской области	
Кисловский бор, памятник природы	Томский район	Зоологический	Региональный, Департамент природных ресурсов и охраны окружающей среды Томской области	
Игловский болотный массив, памятник природы	Томский район	Комплексный, 4200 га	Региональный, Департамент природных ресурсов и охраны окружающей среды Томской области	
Маршанциевый ключ, памятник природы	Томский район	Комплексный, 10 га	Региональный, Департамент природных ресурсов и охраны окружающей среды Томской области	
Береговой склон р. Томи между п. Аникино, с. Синий Утес и автодорогой Томск-Коларово, территория рекреационного назначения	Томский район	Ландшафтный, 625,5 га	Региональный, Департамент природных ресурсов и охраны окружающей среды Томской области	
Лесопарковая зона» в с. Моряковский затон, охраняемый ландшафт	Томский район	Ландшафтный, 48,6 га	Местный, Администрация Томского района	
Долина реки Бардынка, охраняемый ландшафт	Томский район	Ландшафтный, 80 га	Местный, Администрация Богашевского сельского поселения	
Семилуженский Острог 17 века	Томский район, с. Семилужки			



Красный Восток	Искусственное озеро, Томский район, д. Рыбалово			
Озеро у д. Некрасово	д. Некрасово, Томский район,			
Водоохранилище (Гидротехническое сооружение) на р. Ум	Томский район, д. Кандинка (для отдыха, рыбалки)			
Берег реки Яя,	д. Усманка, Томский район			
Пруд у с. Березкино,	с. Березкино, Томский район			
Искусственное озеро в с. Тахтамышево,	с. Тахтамышево, Томский район			
Озеро в д. Петрово (Старое Петрово),	д. Петрово (Старое Петрово), Томский район			
Протока у с. Борики,	с. Борики, Томский район			
Нефтехимовское озеро	Окрестности п. Копылово, Томский район			
Озеро с. Вершинино,	с. Вершинино, Томский район			
Берег Томи п. Синий Утёс	п. Синий Утёс			



7.3 Основные объекты лечебно-оздоровительного туризма

Название / тип	Адрес, телефон, факс, e-mail, сайт	Описание	Кол- во мест	Территори я, км ²	Состоян ие	Статус, принадлежнос ть
1	2	3	4	5	6	7
ООО "Санаторий "Синий Утес"	Томская область, Томский район, поселок Синий Утес, улица Парковая, 1 Тел.(3822)954323 http://utes.tomsk.ru/	База санатория создана с учетом требований общероссийских стандартов. Уникальность санатория обусловлена благоприятным, с бальнеологической точки зрения, сочетанием отдельных компонентов, содержащихся в природном лечебном ресурсе. Роза ветров в районе санатория позволяет исключить вредное воздействие атмосферных выбросов предприятий и автотранспорта Томска и Северска. Для приготовления сбалансированного питания и для применения лечебных ванн используется уникальная артезианская вода из скважин "Синего Утёса". В санатории практикуется индивидуальный подход к каждому пациенту. При назначении лечебных комплексов учитываются все сопутствующие заболевания, данные объективной компьютерной оценки здоровья и психологических тестов. В лечебный комплекс входят запатентованные новые медицинские технологии.	220		1964/	Госкорпорация "Росатом"



ООО «Санаторий «Заповедное»	Томская область, Томский район, с. Вершинино, ул. Ларинская, 1, Тел.(3822) 959525, www.zapovedno e.tomsk.ru	Санаторий «Заповедное» располагается в 30 км от города и территориально граничит с Ларинским заказником. Транспортное сообщение с городом осуществляется автобусным маршрутом «Томск-Ярское» согласно расписанию. Возможна организация доставки групп отдыхающих заказным автобусом. Вблизи санатория находятся два источника природно-минеральной воды. Общая инфраструктура санатория включает: футбольное поле, баскетбольные и волейбольные площадки, детские площадки; теннисный корт; пруд; летний бассейн (купель). «Заповедное» - отличное место для проведения семейного отдыха, деловых конференций, банкетов и торжеств. Предлагаются путевки: Оздоровление (проживание, питание, оздоровительные услуги), «Мать и дитя» (проживание, питание, оздоровительные услуги), в летний период организуются 4 смены для детского отдыха с	184		1978	
ФГУ «Центр реабилитации Фонда социального страхования РФ «Ключи» (Санаторий «Ключи»)	Томская Область, Томский р-н, пос. Ключи, Тел. (3822) 228099 http://kluchi.tom.ru	Современный лечебно-оздоровительный комплекс расположен в живописной местности в 7 км. от г. Томска. Его местоположение уникально: величественный сибирский лес с необыкновенно чистым, наполненным удивительными ароматами воздухом, дивная тишина - является одним из основных лечебных факторов. Благодаря сочетанию лечебных природных факторов и современной хорошо оснащенной лечебно-диагностической базе в Центре проводится высокоэффективная реабилитация пациентов с заболеваниями опорно-двигательного аппарата, периферической нервной системы, органов дыхания, кровообращения, профессиональными заболеваниями. В состав Центра входят административный, спальня, лечебный корпус, столовая, бар, лечебно-оздоровительный комплекс. Все корпуса соединены теплыми переходами.	250		1999/	ФГУ «Центр реабилитации Фонда социального страхования РФ «Ключи»



ОГАУ ЦДСО «Томь»	Томская обл., Томский район, село Калтай, тел. (3822)967164 http://www.centr.tom.ru/contacts	Провести конференцию, презентацию, семинар или банкет можно в ОГАУЦДСО «Томь» и рассчитывать на самый высокий уровень сервиса. Опытные специалисты центра помогут в организации мероприятия. В центре «Томь» можно выбрать зал для проведения мероприятия в зависимости от количества участников. Все конференц-залы оборудованы индивидуальными системами регулировки освещения, беспроводного доступа Интернет Wi-Fi и мультимедийным оборудованием.	77		1984- 1987	
Санаторий-профилакторий «Прометей»	Томская область, Томский район, Калтайское сельское поселение, тел. (3822)967230 http://prometey.tomsknet.ru/contacts	Всего 25 километров от областного центра в сторону Калтая, и попадаешь в другой мир. Загазованный городской воздух сменяется чистой атмосферой, насыщенной запахом хвои. Зелень соснового бора радует глаз и успокаивает. Водная гладь Томи настраивает на умиротворение. А в этой природной красоте уютно расположились современные здания, детские и спортивные площадки, досуговый центр, бассейн, беседки с мангалами. Санаторий-профилакторий «Прометей» одна из старейших здравниц Томской области. Санаторий располагается на территории заказника, где флора и фауна находится под защитой государства. Общая занимаемая площадь санатория составляет 25 гектаров. Полностью автономная инфраструктура. Собственная скважина позволяет добывать из недр земли воду, а станция очистки и обезжелезивания делает её чистой и пригодной для питья. Собственная котельная обеспечивает санаторий горячей водой и может давать теплокруглый год даже в летние прохладные дни. С 2006 года оказываются услуги по лечению людей, имеющих спинальные патологии. Проживают и лечатся «колясочники» на первом этаже.	105	0,25	1983	Филиал ОАО «НПЦ «Полюс»



Областное государственное бюджетное учреждение "Центр детского и семейного отдыха «Здоровье»	Томский район, с. Калтай Тел.(3822) 967222, 967269, с. 507144 http://zdorovieta.m.ru	Отдых и оздоровление детей г. Томска и Томской области, оказание психолого-педагогической поддержки и социальной реабилитации детям, находящимся в трудной жизненной ситуации, и детям сограниченными возможностями здоровья, реализация культурно-досуговых программ для многодетных и опекунических семей, проживающих в г. Томске и ЗАТО Северск. В течение всего года на базе ЦДиСО "Здоровье" ежесезонно могут отдыхать 300 детей от 7 до 17 лет.	300		1995	Администрация Томской области в лице Департамента по вопросам семьи и детей Томской области
Муниципальное учреждение ЗАТО Северск Детский оздоровительный лагерь «Восход»	Томский район, с. Большое Протопопово 23 км от Томска Тел. (3822) 542364, 542497; в лагере - 8(3822) 955331, http://dolvshod.ru/	Детский оздоровительный лагерь «Восход» является самым большим лагерем Томской области, расположен в 30 км от города Томска в живописном месте, на берегу р. Ушайки. «Самый большой и самый спортивный» - так говорят о лагере все, кто там побывал. Общая площадь территории лагеря «Восход» - 52 га. В состав лагеря «Восход» входят три самостоятельных лагеря: «Восход» на 300 мест, «Непоседа» на 130 мест и «Юность» на 120 мест. В лагере может отдыхать одновременно до 550 детей в возрасте до 17 лет включительно. Педагогический коллектив лагеря «Восход» – это вожатые Союздетских организаций Томской области «Чудо». На территории лагеря располагаются объекты жилого, образовательного, культурно-досугового назначения, а также социального, медицинского, оздоровительного, технического назначения.	550	0,52	1976	Администрация ЗАТО Северска



Муниципальное учреждение ЗАТО Северск «Оздоровительный лагерь «Зеленый мыс»	Томский район, с. Ярское(8-382-3) 990997Тел. (8-3823) 99-09-97, тел.директора (8-382- 3) 99-10-60, лагерь 8- 901-612-4140	«Зелёный мыс» располагается в экологически чистом Томском районе близ села Ярское в 42 км. от Томска. Услуги первичной медицинской помощи, каждая смена проводится в соответствии с разработанной программой, включающей в себя творческие и спортивные мероприятия	216		1980	Администраци я ЗАТО Северска
«Космонавт», санаторий профилакторий, детский	Томский район, д. Некрасово, ул. Космическая, 7, тел./факс 931435,тел./факс 931546	Санаторий-профилакторий расположен в парковой зоне с уютными аллеями, беседками для отдыха и терренкурами. На территории «Космонавта» располагается музей «Томский». Лечебная направленность для взрослых, для детей, родители с детьми, реабилитация инвалидов. Лечебный профиль: сердечно - сосудистая система, нервная система, опорнодвигательный аппарат, желудочно- кишечный тракт, эндокринология, кожные заболевания, мочеполовая система, лор - органы педиатрические, профпатологии, органы дыхания.	250		1993/20 10	
«Солнечный», детский оздоровительно- образовательный	с. Калтай, Томский район, Томская область, 96-70-31,96- 70-69 (лагерь), 70 49 82,70 30 44 (путев- ки), zvi@tnhk.ru	Услуги первичной медицинской помощи, каждая смена проводится в соответствии с разработанной программой, включающей в себя творческие и спортивные меропри- ятия. Работают кружки, проводятся лекции и беседы.	130		1969	ООО «Томскнефтех им»



Займка «Речная»	Томская обл., д. Козюлино., ул. Нижнебереговая, Тел:(3822) 225303; моб.89039555303, http://zaimkaureki.narod.ru/	Займка "Речная" состоит из: Усадьбы №1, Усадьбы №2, Усадьбы №3, Баня №1, Баня№2, Зимняя Терраса (кафе). Катание на ватрушках, санках с горы, на "Катере АМУР-М". Коптильня для рыб. Рыбалка, на личном водном пирсе. Катание на моторной лодке, водных лыжах. Маршруты по рекам Обь, Томь, Чатская протока, Лабазная протока, протока Шишкобойка (Мурашка), протока Брагинска, остров Пушкарев, остров Гавриловский, остров Витенев. Организация туристических маршрутов с "ночевкой" на островах. Катание (ходьба) по лесу на охотничьих лыжах. Мангал. Банная процедура в деревенской новой бане и др.	40			
Хардикова займка	Томский район, у Черновских озер, 80 км от Томска, тел: (3822)416753, 416753,7(901)608-88-09, http://www.хардииков.рф/ru/index.php/siberia	Отдых, охота, рыбалка, русская баня, кухня, спортивный инвентарь.	40			



Кедровая заимка	Томская обл., с.Аксёново, ул. Центральная,20, 59-95-39, http://www.zaimka.tomsk.ru/	Заимка расположена в 20 км от г. Томск, на берегу Аксёновского озера, в кедровом заповеднике. Это место уникально по своей красоте. Вода и лес создают обстановку свежести и чистоты атмосферы. Размещение в обустроенных двухэтажных бревенчатых коттеджах. Дом состоит из спальни, кухни, банкетного зала и кухни, имеется душевая кабина и санузел. Также проживающим предоставляется комплект посуды, микроволновая печь, холодильник, телевизор, музыкальный центр, DVD, караоке. Дома имеют автономное отопление. Инфраструктура: баня, мангал, охраняемая стоянка для автомобилей, моторная лодка, душевые кабинки на территории, снегоход, прорубь — зимой, песчаный пляж - летом, русская баня, качели, крытая веранда, крытая беседка, лодочная пристань.Для охотников предоставляются услуги опытного егеря, рыбакам – рыболовные снасти. Местные озёра полны разнообразной рыбы, в лесу водятся дикие животные. В зимнее время года популярно катание на снегоходе и лыжах. Летом отличные условия для купания в озере, катание на лодках, мангал, веранда и костровище. Для любителей попариться предоставляются услуги русской бани на берёзовых дровах.	20			
-----------------	---	--	----	--	--	--



Рыбацкий Хуторок «У Тараса»	Томский район, с. Моряковский Затон, 33-20-44, http://rh.tomnet.ru/	Расположен на берегу пруда, в 23 км от г. Томска (по Шегарскому тракту), где вы можете расположиться в уютных деревянных домиках или на оборудованных для пикника местечках, насладиться чистым лесным воздухом и красотой окружающей природы, порыбачить, сварить уху из пойманной рыбы, пожарить шашлык, посидеть у ночного костра, покататься на лодке, получить заряд бодрости в русской баньке на березовых дровишках и многое другое. Ловля специально выращенной рыбы (каarp, белый амур), приготовить её там же на костре или воспользоваться услугами «Рыбацкого хуторка» и заказать уху, карпа жаренного или запечённого. Подходит для семейного отдыха, празднования дня рождения, проведения свадеб, юбилеев, корпоративных мероприятий. Любителям активного отдыха прокат квадроцикла, велосипедов.				
-----------------------------	--	--	--	--	--	--

7.4 Объекты спортивного и приключенческого туризма

Название/тип	Адрес, телефон, факс, e-mail, сайт	Описание	Состояние	Статус, принадлежность
1	2	3	4	5
Спортивный парк «Томское море»	Томский район, п. Черная речка, 42-89-12, 42-89-13, http://sport.sibr.ru/more/	Спортивный парк расположен в 5 мин. езды от г. Томска в живописном районе, около д. Черная речка. Благодаря расположению парка, созданы все условия для активного отдыха. Парк включает в себя площадки для спортивных игр, полосу препятствий над водой, горки, беседки и шатры для корпоративных и праздничных мероприятий, сауну, пункт проката спортивного инвентаря (ролики, велосипеды, палатки, удочки и др.). На территории парка имеется пруд, а недалеко от комплекса протекает р. Томь, где можно отдохнуть и порыбачить.		
Рекреационная база на товарно-рыбоводной ферме «Дальний кордон»	Томский район, д. Губино, пруд Т-29 8-903-951-87-06	Отдых и развлечения		
Горнолыжный парк "Эдельвейс"	Томский район, с. Лучаново, 8-906-955-71-63, http://edelweis.tomsk.ru/	На территории парка четыре трассы с разнообразным рельефом, что позволяет отдыхающим выбрать трассу в соответствии с уровнем катания, первая в Томской области бугельная канатная дорога, прокат горнолыжного снаряжения, тёплая беседка, кафе и трасса для тюбинга. Освещение трасс делает возможным катание в вечернее время. Наличие квалифицированных инструкторов помогает делать первые шаги начинающим и улучшить технику катания совершенствующимся лыжникам. Для удобства оплаты услуг горнолыжного парка введено использование системы skipass.		



7.5 Объекты охоты и рыбной ловли

Название / тип	Адрес, телефон, факс, e-mail, сайт	Описание. Условия размещения, питания	Кол-во мест	Состояние	Принадлежность
1	2	3	4	5	6
Заимка «Речная»	Томская обл., д. Козюлино, ул. Нижнебереговая, 8(3822) 22-53-03; 89039555303, http://zaimkaureki.narod.ru/	40			
Хардикова заимка	Томский район, у Черновских озер, 80 км от Томска, 41-67-53, 7 (901) 608-88-09, +7 (3822)416-753, http://www.харди ков.рф/ru/index.php/siberia	40			
Кедровая заимка	Томская обл., с. Аксёново, ул. Центральная, 20,59-95-39, http://www.zaimka.tomsk.ru/	20			
Рыбацкий Хуторок «У Тараса»	Томский район, с. Моряковский Затон,33-20-44, http://rh.tomnet.ru/	Расположен на берегу пруда, в 23 км от г. Томска (по Шегарскому тракту). Можно расположиться в уютных деревянных домиках или на оборудованных для пикника местечках, насладиться чистым лесным воздухом и красотой окружающей природы, порыбачить, сварить уху из пойманной рыбы, пожарить шашлык, посидеть у ночного костра, покататься на лодке, получить заряд бодрости в русской баньке на березовых дровишках и многое другое. Ловля специально выращенной рыбы (каarp, белый амур), при готовить её там же на костре или воспользоваться услугами «Рыбацкого хуторка» и заказать уху, карпа жаренного или запечённого. Подходит для семейного отдыха, празднования дня рождения, проведения свадеб, юбилеев, корпоративных мероприятий. Любителям активного отдыха прокат квадроцикла, велосипедов.			частное



7.6 Основные объекты паломнического туризма

Название/тип	Адрес, телефон, факс, e-mail, сайт, Ф.И.О.настоятеля	Описание исторической ценности	Транспортная доступность, площадь территории, км ²	Готовность к приему туристов*
1	2	3	4	5
Церковь Спаса Нерукотворного Образа (Спасский Храм)	Томская обл., Томский р-н, с. Коларово (Спасское)	Архитектурный стиль: Барокко Год постройки: 1799.	Проезд: автобусом из Томска, 15 км	
Церковь Бориса и Глеба	Томская область, Томский район, с. Корнилово, ул. Гагарина, 33а	Год постройки: Между 2002 и 2006.		
Церковь Покрова Пресвятой Богородицы (Покровская церковь)	Томская область, Томский район, п. Моряковский Затон, ул. Ленина, 2-б	Год постройки: Между 1954 и 1958.		
Церковь Петра и Павла	Томская область, Томский район, п. Нагорный Иштан	Год постройки: 1872.		
Храм во имя Архангела Михаила	Томская область, Томский район, с. Малиновка, ул. Пролетарская, 69.	Старообрядческий храм		
Церковь Иконы Божией Матери Одигитрия в Зоркальцево (Одигитриевская церковь)	Томская обл., Томский р-н, с. Зоркальцево, ул. Тракторная, д. 42	Год постройки: 1873. Деревянная однопрестольная однокупольная церковь, построенная в 1873 купцом С. С. Валгусовым. Расширена в 1890, сооружена шатровая колокольня. Закрыта в 1936, занята под клуб, купол и колокольня сломаны. В 1998 возвращена верующим, отремонтирована с восстановлением венчаний к 2009.		
Мечеть в с. Кафтанчиково	Томская обл, Томский р-н, с. Кафтанчиково с, Коммунистическая ул, 120, А	Год постройки: 2008		
Мечеть в п. Черная Речка	Томская обл, Томский р-н, Черная Речка д, Тракторная ул, 4. Телефон: (382-2) 96-61-70	Год постройки: 2012		
Мечеть в п. Кирек	Томская область, Томский район, д. Кирек			



7.7 Объекты делового и событийного туризма

Название/тип	Адрес, телефон, факс, e-mail, сайт организатора	Описание	Одновременный прием (чел.), продолжительность дней	Организаторы мероприятия
1	2	3	4	5
Международный детско-юношеский фестиваль «Бронзовый Витязь»	Томская область, г. Томск (развлекательный комплекс «Fakel»)	Фестиваль посвящен развитию детско-юношеского кинодвижения, выявления и объединения творчески мыслящих детей и молодых людей, делающих первые шаги в области кино- и видеоискусства, привлечения их внимания к сохранению и возрождению национального культурного наследия, отечественной истории. В рамках фестиваля проводятся мастер-классы, кинопоказы лучших работ, творческие вечера знаменитых актёров и деятелей кинематографа.	2 дня / 400	Администрация Томской области, Департамент общего образования, Администрация Томского района
Выставка-ярмарка «Дары природы»	Томская область, Томский район, с. Рыбалово	Ежегодная выставка-ярмарка с урожая с личных подворий. Участники представляют на суд жюри и зрителей свои достижения в области садоводства, огородничества и декоративно-прикладного творчества. Конкурс проходит по нескольким номинациям. По итогам «Даров природы» наиболее активные участники получают дипломы областного Совета ветеранов, благодарности Администрации Томского района и денежные премии. Все выставочные экспонаты и лакомства — свежую выпечку, варенье, зимние соленья, компоты и оригинальные плодово-ягодные напитки — гости праздника могут приобрести или даже получить в подарок.	1 день/300	Управление по культуре, спорту, молодежной политике и туризму Администрации Томского района
Фестиваль авторской песни, посвященный памяти В.С. Высоцкого	Томская область, Томский район, с. Моряковский затон	На живописном берегу озера барды-конкурсанты из районов Томской области исполняют песни и читают стихотворения Владимира Семеновича. Каждый желающий может показать свои таланты, приняв участие в «Свободном микрофоне». По традиции гостей фестиваля угощают вкуснейшей ухой, а завершается бардовский вечер просмотром фильма под открытым небом.	1 день / 400	Управление по культуре, спорту, молодежной политике и туризму Администрации Томского района / МБУ «Моряковский сельский культурный комплекс»



Фестиваль «Петра и Февронии»	Томская область, Томский район, с. Коларово	Фестиваль, посвященный дню памяти святых чудотворцев, благоверных и преподобных супругов Муромских князей Петра и Февронии, которые издавна почитаются в России как хранители семьи и брака. В рамках мероприятия проходит чествование молодых и награждение лучших семей Томского района, выступление творческих коллективов, игровые программы, викторины и конкурсы для детей, а также ярмарка и летние кафе.	1 день/200 человек	Управление по культуре, спорту, молодежной политике и туризму Администрации Томского района
Праздник «Хлеб-всему голова»	Томская область, Томский район, с. Октябрьское	На празднике гости могут попробовать блюда различных национальных кухонь. Гастрономический конкурс порадует всех присутствующих. За звание лучших пекарей и кондитеров будут бороться мастера кулинарного дела Томского района. Конкурсанты покажут своё искусство выпечки. Концертная программа, ярмарка, аттракционы и мастер-классы ждут гостей мероприятия.	1 день/150 человек	Управление по культуре, спорту, молодежной политике и туризму Администрации Томского района / МБУ «Октябрьский Дом культуры»
Международный фестиваль-конкурс «Праздник топора»	Томская область, Томский район, с. Зоркальцево	Международный фестиваль-конкурс «Праздник топора» направлен на возрождение устойчивых традиций сибирского деревянного зодчества. Задача «Праздника топора» — привлечь внимание общественности к вопросу возрождения традиционного плотницкого ремесла, издревле бытовавшего на территории Томска и Томской области, сделать гостей праздника соучастниками процесса сохранения и восстановления исторического облика Томска, возрождения и сохранения деревень Томского области. В рамках проведения Фестиваля конкурсанты соревнуются в плотницком мастерстве, на глазах у гостей фестиваля мастера деревянные скульптуры. Оценивает работу плотников будет жюри. По итогам конкурса присуждается первое место бригаде плотников, за более качественную работу. Также определяется лучший плотник за выполнение в индивидуальном конкурсе. Награждается лучший плотник Хрустальным Топором. Для гостей праздника в культурную программу включены выступления фольклорных коллективов из Томска, поселков и деревень Томской области, выставки-продажи изделий мастеров прикладного творчества, концерт бардовской песни, вернисаж художников — передвижников, выступления поэтов Томской писательской организации и другие мероприятия.	4 дня/ 80 000 человек	Администрация Томской области, Администрация Томского района



Фестиваль реконструкции «Семилуженское поле»	Томская область, Томский район, с. Семилужки	Фестиваль реконструкции «Семилуженское поле» (ранее - «Праздник кузнеца»). «Праздник кузнеца» межрегиональный фестиваль, возникший в 2012 году в ответ на развивающийся культ западных тенденций и ускоряющийся темп жизни, как реакция на исчезновение местных народных традиций. Фестиваль проводится на территории с. Семилужки, Воронинского сельского поселения в целях поддержки популяризации кузнечного дела, декоративноприкладного искусства и фольклора, как части универсального наследия человечества и средства объединения многих различных народов, сохранения их культурной самобытности.	1 день/5000 человек	Управление по культуре, спорту, молодежной политике и туризму Администрации Томского района / МБУ «Дом культуры д. Воронино»
Фестиваль украинской культуры «Солохина ярмарка»	Томская область, Томский район, с. Новорождественское	Украинские народные песни и танцы, соревнования по лепке вареников, игры и забавы ждут гостей фестиваля «Солохина ярмарка». А участницы конкурса «Самая горная и видная Солоха» продемонстрируют свои таланты, гостеприимства и хозяйственности. Помимо этого, на фестивале работает ярмарка, на которой можно приобрести изделия ручной работы и продукцию местных подворий, для детей организована детская площадка и аттракционы.	1 день / 300	Управление по культуре, спорту, молодежной политике и туризму Администрации Томского района / МБУ «Центральный Дом культуры с. Новорождественское»
Фестиваль «Праздник кедра»	Томская область, Томский район, с. Курлек	Гости фестиваля могут посетить уникальную Сибирскую академию деревьев и кустарников, принять участие в различных тематических конкурсах, а также попробовать свои силы в мастер-классах по фехтованию и стрельбе из лука. Также на площадке праздника работает библиотечная станция «У самовара я и моя книга». По традиции, одним из центральных событий праздника является акция «Кедр нашей семьи», в ходе которой молодожены сажают в кедровом парке своё семейное дерево.	1 день / 400	Управление по культуре, спорту, молодежной политике и туризму Администрации Томского района / МБУ «Социально-культурный центр «Мечта»»



7.8 Объекты ремёсел и народных промыслов, производства сувениров

Вид ремесла, промысла (в том числе включенные в реестр нематериальных культурных ценностей)	Адрес, телефон, факс, e-mail, сайт	Название предприятия, Ф.И.О. народного умельца	Перечень выпускаемых изделий и сувениров
1	2	3	4
Иконопись	Село Корнилово, ул. Гагарина, 33А. Сивков Олег Владимирович Церковь и воскресная школа Транспортная доступность - расположена в центре с. Корнилово.	Народный умелец	Иконы, картины
Изготовление игрушек, кукол	п. Зональная Станция, ул. Зеленая, 40, корпус 3, тел. 923-446. Маршакова Татьяна Константиновна	Зональная школа искусств	Куклы, игрушки
Изготовление сувениров из бересты	п. Зональная Станция, ул. Тихая, 44; тел. 89069572679. Сурков Владимир Михайлович	ООО «Томград»	Различные берестяные изделия



8. ИНФОРМАЦИЯ О ТУРИСТСКИХ МАРШРУТАХ ПО ТЕРРИТОРИИ ТОМСКОГО РАЙОНА, ПО ИСТОРИЧЕСКИМ И КУЛЬТУРНЫМ ДОСТОПРИМЕЧАТЕЛЬНОСТЯМ

Наименование маршрута, карта-схема маршрута прилагается к паспорту МО)	Разработчик	Организатор (название/адрес/ тел./факс/Е-mail/ Ф.И.О. ответственного лица)	Возрастной контингент	Протяжённость маршрута/ продолжительность экскурсии	Примечания
1	2	3	4	5	6
Путешествие вдоль реки Порос, Автобусно-конный маршрут	С.Ф.Вершинина	Музей Томского района 634508, Томская область, Томский район, д. Кисловка, ул. Советская, 2б. Тел: 8 (3822)953-379 sf-vershinina@yandex.ru Вершинина С.Ф.	Дети / взрослые	40 км. /4 – 5 часов	Путешествие начинается в Томске с рассказа о строительстве города в 1604 году. Маршрут проходит вдоль реки Порос, где возникли первые заимки служивых казаков. В 1612 году сын боярский Фёдор Копылов первый на реке Порос основал свою заимку, за ним стали строить заимки служивые люди: Фёдор Бубёный, Карбышев, Рыбалов, Лавров, Сечинов и другие. На карте 1701 года эти заимки обозначены домиками, а в 1734 году их описал немецкий исследователь Г.Ф. Миллер. Маршрут следует через Тимирязево в старое село Эушта. Затем путь проходит в Петрово, где можно посетить частный музей В. Дементьева. Первая встреча с Поросом – на мосту рядом с Быково и Коломино, которые находятся недалеко от впадения этой реки в Томь. Далее следует Поросино, где работает известная на всю Россию школа. В селе Зоркальцево можно побывать в церкви, в школьном музее, а у Пороса можно увидеть скульптуру лося. По дороге в Рыбалово экскурсовод рассказывает про деревни по Поросу: Березкино, Нижне-Сеченово и Петрово, которое слилось с Рыбалово. В Доме культуры села Рыбалово можно посетить музейный уголок и библиотеку, в которой в 60-е гг. работала известная писательница М.Л. Халфина. Далее можно пересесть на коня и доехать до Лаврово. От Лаврова проехать до Верхне-Сеченово, которое находится «на р.ч. Порос в десяти верстах от её истока по дороге из Томска в Ургамск», как писал Г. Миллер.



Кисловка - Нагорный Иштан	С.Ф.Вершина	Музей Томского района 634508, Томская область, Томский район, д. Кисловка, ул. Советская, 2б. Тел: 8 (3822)953-379 sf- vershinina@yandex.ru Вершинина С.Ф.	Дети / взрослые	72 км. /5 часов	<p>Путешествие начинается в Томске и проходит по Томскому району. По прибытию в Кисловку путешественники знакомятся с экспедициями музея Томского района, побывают в художественном музее-мастерской «Мирная игрушка». Дальше путь проходит через Тимирязево, история которого началась с переезда из Эушты братьев Сулеймановых в 1886 году. Археологами в XXI веке были открыты древнее городище и курганный могильник на территории Тимирязево. В селе Эушта, которое гораздо старше Томска, преобладает татарское поселение. Старинные дома, уклад жизни, мечеть все это можно увидеть проехав по селу. После Эушты путешественники побывают в частном музее В. Дементьева, который находится в Петрово. Интересные экспонаты напомнят посетителям страницы истории нашей страны. Через Поросино путешественники приедут в Зоркальцево. Брендами этого села стали скульптура лося и церковь имени Божьей Матери Одигитрии. В селе проводят Праздник Топора, который уже стал международным. В деревне Губино гостям будет предложена уха на берегу пруда, посещение частного дома. Губино – старинное село (1650 г.), его жители были знатными воинами в Отечественной войне 1812 года, Первой мировой и Великой Отечественной войнах. Дальше – переезд до Нагорного Иштана. Это одно из красивейших мест района, расположенное на высоком берегу Иштанской протоки. Здесь проводились съемки фильмов «Сибириада» и «Соль земли», красоту местности оценил художник В. Вучичевич, построив дачу напротив церкви, которая построена в 1872 году и стоит до сих пор. Путешественники ознакомятся с судьбой Векшиных, чьи надгробья находятся рядом с церковью уже более века. Кроме того, экскурсоводы расскажут об исчезнувших деревнях этого края, таких как д. Тигильдеево, Красно-Игловск, Салтанаково и другие.</p>
------------------------------	-------------	--	--------------------	-----------------	--

9. ИНФОРМАЦИЯ ОБ ИНФРАСТРУКТУРЕ ТУРИЗМА И ГОСТЕПРИИМСТВА МУНИЦИПАЛЬНОГО ОБРАЗОВАНИЯ

9.1 Объекты размещения

Название гостиницы, базы/тип	Адрес, телефон, факс, e-mail, сайт	Количество мест (коек)	Количество номеров	Площадь номерного фонда	Год	Дополнительные услуги	Статус, принадлежность	Описание
1	2	3	4	5	6	7	8	9
ООО «Санаторий «Синий Утёс»	Томская область, Томский район, поселок Синий Утёс, улица Парковая, 1 Тел.(3822)954323 http://utes.tomsk.ru u/dream0507@mail.ru	220	120		1964	Санаторно-курортная помощь и доврачебная медицинская помощь. Дополнительно предлагается использование базы для проведения семинаров, конференций, презентаций, форумов, выставок, съездов. Киноконцертный зал на 120 мест, банкетный зал на 40 мест. Для корпоративных гостей организация банкетов или фуршетов в банкетном зале.	Госкорпорация «Росатом»	База санатория создана с учетом требований общероссийских стандартов. Уникальность санатория обусловлена благоприятным, с бальнеологической точки зрения, сочетанием отдельных компонентов, содержащихся в природном лечебном ресурсе. Роза ветров в районе санатория позволяет исключить вредное воздействие атмосферных выбросов предприятий и автотранспорта Томска и Северска. Для приготовления сбалансированного питания и для применения лечебных ванн используется уникальная артезианская вода из скважин "Синего Утеса". В санатории практикуется индивидуальный подход к каждому пациенту. При назначении лечебных комплексов учитываются все сопутствующие заболевания, данные объективной компьютерной оценки здоровья и психологических тестов. В лечебный комплекс входят

							запатентованные новые медицинские технологии.
ООО «Санаторий «Заповедное»	Томская область, Томский район, с. Вершинино, ул. Ларинская, 1, тел. 95-95-25 www.zapovednoe.tomsk.ru zapovednoe@list.ru <u>ц</u>	184			1978	Оказываются медицинские услуги. Имеется конференц-зал, видеозал и современная аппаратура для проведения дискотек, сауна с бассейном, тренажерный зал, библиотека, бильярдная, теннисный стол, снегоходы, лыжи, конные прогулки.	Санаторий «Заповедное» располагается в 30 км от города и территориально граничит с Ларинским заказником. Транспортное сообщение с городом осуществляется автобусным маршрутом «Томск-Ярское» согласно расписанию. Возможна организация доставки групп отдыхающих заказным автобусом. Вблизи санатория находятся два источника природно-минеральной воды. Общая инфраструктура санатория включает: футбольное поле, баскетбольные и волейбольные площадки, детские площадки; теннисный корт; пруд; летний бассейн (купель). «Заповедное» - отличное место для проведения семейного отдыха, деловых конференций, банкетов и торжеств. Предлагаются путевки: Оздоровление (проживание, питание, оздоровительные услуги), «Мать и дитя» (проживание, питание, оздоровительные услуги), в летний период организуются 4 смены для детского отдыха с санаторно-курортным лечением (21 день).

<p>ФГУ «Центр реабилитации Фонда социального страхования РФ «Ключи» (Санаторий «Ключи»)</p>	<p>Томская Область, Томский р-н, пос. Ключи, тел. (3822) 228-0999 http://kluchi.tom.ru kluchi@mail.tomsknet.ru</p>	<p>250</p>			<p>1999 /</p>	<p>Турецкая («хаммам») и русская бани, финская и инфракрасная сауны, 2 бассейна с аттракционами, кедровая фитопаросауна, кровать-массажер и массажная кушетка, классический лечебный массаж, антицеллюлитный массаж, релаксирующие процедуры, современный спортивный зал, Сра-процедуры, кабинет косметолога, салон красоты, кафе-бар "Love-story"</p>	<p>ФГУ «Центр реабилитации Фонда социального страхования РФ «Ключи»</p>	<p>Современный лечебно-оздоровительный комплекс расположен в живописной местности в 7 км. от г. Томска. Его местоположение уникальное: величественный сибирский лес с необыкновенно чистым, наполненным удивительными ароматами воздухом, дивная тишина, являются одним из основных лечебных факторов. Благодаря сочетанию лечебных природных факторов и современной хорошо оснащенной лечебно-диагностической базе, в Центре проводится высокоэффективная реабилитация пациентов с заболеваниями опорнодвигательного аппарата, периферической нервной системы, органов дыхания, кровообращения, профессиональными заболеваниями. В состав Центра входят административный, спальня, лечебный корпус, столовая, бар, лечебно-оздоровительный комплекс. Все корпуса соединены теплыми переходами</p>
---	---	------------	--	--	---------------	--	---	--

ОГАУ ЦДСО «Томь»	Томская обл., Томский район, село Калтай, тел. (2822) 96-71-64 http://www.centrom.ru/contacts albat@centr.tom.ru (рекламный отдел)	50			1984 - 1987	Финская сауна, SPA-салон, тренажерный и бильярдный залы, закрытая и открытые террасы, мангалы, барбекю, кафе «Михайлова заимка». Проведение корпоративных праздников и других торжеств.		Провести конференцию, презентацию, семинар или банкет можно в ОГАУ ЦДСО «Томь» и рассчитывать на самый высокий уровень сервиса. Опытные специалисты центра помогут в организации мероприятия. В центре «Томь» можно выбрать зал для проведения мероприятия в зависимости от количества участников. Все конференц-залы оборудованы индивидуальными системами регулировки освещения, беспроводного доступа Интернет Wi-Fi и мультимедийным оборудованием.
Санаторий-профилакторий «Прометей»	Томская область, Томский район, Калтайское сельское поселение, тел. (3822) 96-72-30 http://prometey.tomsknet.ru/contacts prometey@mail.tomsknet.ru	105	67		1983	Можно провести семинар, конференцию, деловую встречу, корпоративную вечеринку, свадьбу, отметить юбилей. Созданы все условия для организации активного досуга: дискотеки, бар с караоке, футбольное поле, баскетбольная и волейбольная площадки, закрытый и открытый (летом) бассейны, наполняемые чистой артезианской водой, сауна, бильярдная, теннисный стол, детские игровые площадки,	Филиал ОАО «НПЦ «Полус»»	Всего 25 километров от областного центра в сторону Калтая, и попадаешь в другой мир. Загазованный городской воздух сменяется чистой атмосферой, насыщенной запахом хвои. Зеленая соснового бора радует глаз и успокаивает. Водная гладь Томи настраивает на умиротворение. А в этой природной красоте уютно расположились современные здания, детские и спортивные площадки, досуговый центр, бассейн, беседки с мангалами. Санаторий-профилакторий «Прометей» - одна из старейших здравниц Томской области. Санаторий располагается

						библиотека, в которой представлены не только книги, но и видеофильмы. Зимой работает лыжная база. На территории размещены беседки и мангалы. Отдыхающие любят природой, жарят шашлыки, поют подгитару.		на территории заказчика, где флора и фауна находится под защитой государства. Общая занимаемая площадь санатория составляет 25 гектаров. Полностью автономная инфраструктура. Собственная скважина позволяет добывать из недр земли воду, а станция очистки и обезжелезивания делает ее чистой и пригодной для питья. Собственная котельная обеспечивает санаторий горячей водой и может давать тепло круглый год даже в летние прохладные дни. С 2006 года оказываются услуги по лечению людей имеющих спинальные патологии. Проживают и лечатся «колясочники» на первом этаже
Областное государственное бюджетное учреждение «Центр детского и семейного отдыха «Здоровье»	Томский район, с. Калтай тел. 96-72-22, 96-72-69, с. 50-71-44 http://zdorovietom.ru zdorovo300@mail.ru	300			1995		Администрация Томской области в лице Департамента по вопросам семьи и детей Томской области	Оказание психолого-педагогической поддержки и социальной реабилитации детям, находящимся в трудной жизненной ситуации, и детям с ограниченными возможностями здоровья. Реализация культурно-досуговых программ для многодетных и опекунов семей, проживающих в г.Томске и ЗАТО Северск. В течение всего года на базе ЦДиСО "Здоровье" ежесезонно могут отдыхать 300 детей от 7 до 17 лет.

Муниципальное учреждение, ЗАТО Северск «Детский оздоровительный лагерь «Восход»	Томский район, с. Большое Протопопово 23 км от Томска Тел. 8(3823) 54-23-64, 54-24-97; в лагере - 8(3822) 95 53 31, http://dolvoshod.ru/office@dolvoshod.ru	550			1976		Администрация ЗАТО Северска, в оперативном управлении Муниципального учреждения ЗАТО Северск оздоровительный лагерь «Зеленый мыс»	Детский оздоровительный лагерь «Восход» является самым большим лагерем Томской области, расположен в 30 км от города Томска в живописном месте, на берегу р. Ушайки. Общая площадь территории лагеря «Восход» - 52 га. В состав лагеря входят три самостоятельных лагеря: «Восход» на 300 мест, «Непоседа» на 130 мест и «Юность» на 120 мест. В лагере может отдыхать одновременно до 550 детей в возрасте до 17 лет включительно. Педагогический коллектив лагеря «Восход» – это вожатые Союза детских организаций Томской области «Чудо». На территории лагеря располагаются объекты жилого, образовательного, культурно-досугового назначения, а также социального, медицинского, оздоровительного, технического назначения.
Муниципальное учреждение ЗАТО Северск «Оздоровительный лагерь «Зеленый мыс»	Томский район, с. Ярское (8-382-3) 990997 Тел. (8-3823) 99-09-97, тел. директора (8-382-3) 99-10-60, лагерь 8-901-612-4140 http://zema.tomsk.ru/	216			1980		Администрация ЗАТО Северска, в оперативном управлении Муниципального учреждения ЗАТО	Зелёный мыс располагается в экологически чистом районе близ села Ярское в 42 км от Томска. Услуги первичной медицинской помощи, каждая смена проводится в соответствии с разработанной программой, включающей в себя творческие и спортивные мероприятия

	z_mys@mail.ru						Северск оздоровительный лагерь «Зеленый мыс»	
«Космонавт», санаторий профилакторий, детский оздоровительный лагерь	Томский район, д. Некрасово, ул. Космическая, 7, тел./факс 931435, тел./факс 931546 http://санаторийкосмонавт.pf kosmonawt@list.ru	250			1993 /2 010	Принимаются заявки на организацию банкетов, фуршетов, кофе-брейков. Круглосуточный прием гостей. Автостоянка. Вызов такси. Бронирование и продажа билето. Детская игровая площадка. Беседки, библиотека, бильярд, киноконцертный зал, настольные игры, площадки для пикника с мангалом. Прокат спортивного инвентаря. Для оздоровительного отдыха: SPA-капсула, массажный кабинет, сауна, солярий, фитобочка.		Санаторий-профилакторий расположен в парковой зоне с уютными аллеями, беседками для отдыха и терренкурами. На территории «Космонавта» располагается музей «Томский». Лечебная направленность для взрослых, для детей, родители с детьми, реабилитация инвалидов. Лечебный профиль: сердечно - сосудистая система, нервная система, опорно-двигательный аппарат, желудочно-кишечный тракт, эндокринология, кожные, мочеполовая система, лор - органы педиатрические, профпатологии, органы дыхания.
«Солнечный», детский оздоровительно- образовательный лагерь	с. Калтай, Томский район, Томская область, 96-70-31, 96-70-69 (лагерь), 70-49-82, 70-30-44 (путевки), zvi@tnhk.ru	130			1969	Благоустроенные кирпичные корпуса, медкабинет, футбольное, волейбольное поля, бассейн, спортивная площадка, библиотека, клуб.	ООО «Томскнефтехим»	Услуги первичной медицинской помощи, каждая смена проводится в соответствии с разработанной программой, включающей в себя творческие и спортивные мероприятия. Работают кружки, проводятся лекции и беседы.

Заимка «Речная»	Томская обл., д. Козюлино, ул. Нижнебереговая, 8(3822) 22-53-03; моб. 89039555303, http://zaimkaureki.nar.od.ru/xav@pochtamt.ru	40						Заимка «Речная» состоит из: Усадьбы №1, №2, №3, Баня №1, №2. Зимняя терраса (кафе). Катание на ватрушках, санках с горы, на «Катере Амур-М», на моторной лодке, водных лыжах. Рыбалка, на личном водном пирсе. Маршруты по рекам Обь, Томь, Чатская протока, Лабазная протока, протока Шишкбойка (Мурашка), протока Брагинска, остров Пушкарев, остров Гавриловский, остров Витенев. Организация туристических маршрутов с посещением островов. Катание (ходьба) по лесу на охотничьих лыжах. Банная процедура в деревенской новой бане и др.
Хардикова заимка	Томский район, у Черновских озер, 80 км от Томска, 41-67-53, 7 (901) 608-88-09, +7 (3822) 416-753, http://www.харди ков.рф/ru/index.php/siberi a	40						Отдых, охота, рыбалка, русская баня, кухня, спортивный инвентарь.
Кедровая заимка	Томская обл., с. Ак- сёново, ул. Цен- тральная, 20, 59-95-39, http://www.zaimka .to msk.ru/	20						Заимка расположена в 20 км от г. Томск, на берегу Аксёновского озера, в кедровом заповеднике. Это место уникально по своей красоте. Вода и лес создают обстановку свежести и чистоты атмосферы. Размещение в обустроенных двух-

	zaimka@vtomske.r <u>ц</u>						<p>этажных бревенчатых коттеджах. Дом состоит из спальни, кухни, банкетного зала и кухни, имеется душевая кабина и санузел. Также проживающим предоставляется комплект посуды, микроволновая печь, холодильник, телевизор, музыкальный центр, DVD, караоке. Дома имеют автономное отопление. Отдыхающим предлагается на выбор приготовление плова, шашлыка, шурпы и ухи на глазах отдыхающих опытными поварами. Можно готовить пищу самостоятельно, это можно сделать дома на печи, либо на свежем воздухе на костре в компании друзей. Инфраструктура: баня, мангал, охраняемая стоянка для автомобилей, моторная лодка, душевые кабинки на территории, снегоход, прорубь — зимой, песчаный пляж - летом, русская баня, качели, крытая веранда, крытая беседка, лодочная пристань. Охотникам предоставляются услуги опытного егеря, рыбакам – рыболовные снасти. Местные озёра полны разнообразной рыбы, в лесу водятся дикие животные. В зимнее время года популярно катание на снегоходе и лыжах. Летом отличные условия для купания в озере, катание на лодках, мангал, веранда и костровище. Для любителей попариться</p>
--	--	--	--	--	--	--	--

								предоставляются услуги русской бани на берёзовых дровах.
Рыбацкий Хуторок «У Тараса»	Томский район, с. Моряковский Затон, 33-20-44, http://rh.tomnet.ru / Ribhutorok@yandex.ru							Хуторок расположен на берегу пруда, в 23 км от г. Томска (по Шегарскому тракту). Для посетителей предоставляются деревянные домики или оборудованные для пикника места. Здесь можно насладиться чистым лесным воздухом и красотой окружающей природы, порыбачить, сварить уху из пойманной рыбы, пожарить шашлык, посидеть у ночного костра, покататься на лодке, получить заряд бодрости в русской баньке на берёзовых дровишках и многое другое. Ловля специально выращенной рыбы (каarp, белый амур), приготовить её там же на костре. Подходит для семейного отдыха, празднования дня рождения, проведения свадеб, юбилеев, корпоративных мероприятий. Любителям активного отдыха прокат квадроцикла, велосипедов.

9.2 Объекты питания

Наименование	Адрес, телефон	Число посадочных мест	Принадлежность	Дополнительные услуги	Особенности кухни	Уровень обслуживания и оформления
Кафе «Жасмин» ООО "Жасмин" Айрапетян Р.Т.	Томский район, д.Воронино, ул.Лесная, 6/1 22-40-73	150	частная	Проведение банкетов	Любая	Самообслуживание, средний
ИП Фомина К.Г.	Томский район, д.Воронино, ул.Лесная,9-1 8-905-992-67-51	50	частная	-	Традиционно русская	Самообслуживание, средний
Кафе «Шашлычный двор» ИП Бадалян А.Р.	Томский район, д.Новомихайловка, ул.Центральная 307-377	150	частная	Проведение банкетов	Кавказские национальные блюда	Самообслуживание, средний
Кафе «Арарат» ИП Казарян В.А.	Томский район, д.Новомихайловка, ул.Центральная 8-913-827-06-77	150	частная	Проведение банкетов	Кавказские национальные блюда	Самообслуживание, средний
Кафе «Нахаленок» ИП Савицкий А.В.	Томский район, окр.д.Чернышевка 500-113	12	частная	Обслуживание заказов, изготовление на заказ мясных блюд	Домашняя кухня	Самообслуживание средний,
Закусочная ООО «Нива маркет» Вьюгова Ю.А.	Томский район, п.Аэропорт,д.8 8-913-844-04-54	12	частная	-	-	Самообслуживание средний,
Закусочная ИП Смолина В.В.	Томский район, с.Курлек, ул.Тракторная, 41 8-952-159-88-88	12	частная	-	-	Самообслуживание средний,
Бар ИП Кулешов П.Г.	Томский район, п.Зональная станция, ул.Рабочая,5/1 8-909-546-36-86	8	частная	-	-	Самообслуживание средний,
Кафе «Чишмя» ООО Чишмя» Зульбухарова Ф.Р.	Томский район, д.Черная речка, ул.Береговая,3 8-903-954-13-27	70	частная	Проведение банкетов	Татарская национальная кухня	Самообслуживание средний,
Кафе «Шашлык Сити» ИП Нагапетян Т.А.	Томский район, окр.д.Черная речка 333-833	80	частная	Проведение банкетов	Кавказские национальные блюда	Самообслуживание, средний



Кафе «Banana café» ИП Крючкова Д.А.	Томский район, д.Кисловка, МКР. Северный парк, ул.Марины Цветаевой,6 8-909-545-58-34	50	частная	Проведение банкетов	Любая	Самообслуживание, средний
Кафе «Шашлычный двор» ИП Бадалян А.Р.	Томский район, с.Зоркальцево, Шегарский тракт, 30а 8-913-850-73-77	100	частная	Проведение банкетов	Кавказские национальные блюда	Самообслуживание средний,
Кафе-кондитерская ИП Миронов А.В.	Томский район, с.Зоркальцево, ул.Тракторная, д.27 8-913-800-05-55	8	частная	-	Домашняя кухня	Самообслуживание, средний
Кафе «Шашлычный двор» ИП Бадалян А.Р.	Томский район, окр.д.Подломск 8-913-850-73-77	50	частная	-	Кавказские национальные блюда	Самообслуживание средний,
Кафе ООО «Парус» Косинкова А.В.	Томский район, с.Моряковский Затон, ул.Ленина,21	30	частная	Проведение банкетов	Любая	Самообслуживание, средний
Кафе ИП Хыбыртова Н.Ю.	Томский район, с.Турунтаево, ул.Заречная,18 8-905-991-99-62	30	частная	Проведение банкетов	Любая	Самообслуживание, средний



9.3 Объекты развлечения

Название/ тип	Адрес, телефон, факс, e-mail, сайт	Число мест	Принадлежность	Привлекательность	Дополнительные услуги
1.	2.	3.	4.	5.	6.
Муниципальное учреждение «Межпоселенческая центральная библиотека Томского района»	634507, Томская область, п. Зональная Станция, ул. Солнечная, 23, тел.: 924-019 cbtr1@mail.ru		муниципальная собственность		
Музей при Богашевском экспериментальном заводе художественной керамики	634570, г. Томская область, с. Богашёво, ул. Мира, д.71, тел.: 931-149			В музее хранится весь ассортимент экспериментального завода художественной керамики.	
Музей «История д. Черная Речка» МОУ «СОШ» д. Чёрная Речка	634591, г. Томская область, Томский район, д. Чёрная Речка, ул. Береговая, д.5, тел.: 966-222		муниципальная собственность	1 900 экспонатов	
Краеведческий музей МОУ «Новорождественская СОШ»	634535, г. Томская область, Томский район, с. Новорождественское, ул. Советская, д.52, 946-593		муниципальная собственность	800 экспонатов	
Краеведческая комната- музей МОУ «Нелюбинская СОШ»	634517, г. Томская область, Томский район, д. Нелюбино, ул. Дорожная, д.1, 918-534		муниципальная собственность		
Музей «Отечество» МОУ «Моряковская СОШ»	634516, г. Томская область, Томский район, с. Моряковский Затон, ул. Советская, д. 29 927-655		муниципальная собственность	1000 экспонатов	
Художественный музей-мастерская «Мирная	634508, г. Томская область, Томский район, п. Копылово, ул. Новая, д.15,		муниципальная собственность		



игрушка» д. Кисловка	989-577				
Музей истории образования Томского района МОУ ДОД «Копыловский подростковый клуб «Одиссей» им.А.И. Широкова»	634537, г. Томская область, Томский район, п. Копылово, ул. Новая, д. 15 989-312		муниципальная собственность	1500 экспонатов	
Краеведческий музей МОУ "Зоркальцевская СОШ"	634515, г. Томская область, Томский район, с. Зоркальцево, ул. Тракторная д.29 915-570		муниципальная собственность	1000, экспонатов	
Краеведческий музей МОУ «СОШ им. А.И. Фёдорова» с. Богашёва	634570, г. Томская область, с. Богашёво, ул. Киевская, д.28 931-257		муниципальная собственность		
Муниципальное учреждение культуры Центр народного творчества и социально – культурной деятельности «Радуга»	634570 с. Богашёво, ул. Новостройка, 20 б. 931-567		муниципальная собственность		Вокальная студия, хореография, театральная студия, студия фотографии, ДПИ, вокально-инструментальная студия
• Филиал № 1 – клуб с. Петухово	634570 с. Петухово, ул. Новостройка, 4 б.				
• Филиал № 2 – клуб с. Лучаново	634527 с. Лучаново, ул. О. Кошевого, 17 а.				
Муниципальное учреждение Муниципального образования «Воронинское сельское поселение» «Сельский Дом культуры д. Воронино»	634532 д. Воронино, ул. Центральная, 74 950-300		муниципальная собственность		
Клуб с. Семилужки	634534 с. Семилужки, ул. Молодёжная, 1-а				
Муниципальное учреждение культуры «Центр досуга Заречного сельского поселения	634508 д. Кисловка, ул. Мира, 16 953-170		муниципальная собственность		Вокал, фольклор, хореография, ветеранский клуб, музей, аэробика, театр, библиотека,



• Филиал № 1 – Дом Культуры с. Кафтанчиково	634521 с. Кафтанчиково, ул. Коммунистическая, 86. 961-169				спортивные секции
Муниципальное учреждение культуры Дом культуры п. Зональная Станция	634507 п. Зональная Станция, ул. Совхозная, 16. 923-075		муниципальная собственность		Народный клуб танца «Ассоль», классическая хореография, исторический бальный танец, хор русской песни, эстрадный вокал, бард-клуб, фольклор, театральная студия, проведение банкетов, ветеранский клуб, школа звукооператоров, пошив сценических костюмов, семейный клуб, аренда костюмов, спортинструкторы
Муниципальное учреждение «Центральный Дом культуры» Зоркальцевского сельского поселения	634517 д. Нелюбино, ул. Почтовая, 1		муниципальная собственность		
• Клуб с. Зоркальцево	634515, с.Зоркальцево, ул. Тракторная, 29.				
• Клуб д. Поросино	634517 д. Поросино, ул. Школьная, 4 а.				
• Клуб д. Берёзкино	634515 д. Берёзкино, ул. Сибирская, 25.				
• Клуб д. Петрово	634593 д. Петрово, ул. Гагарина, 21.				
Муниципальное учреждение «Дом культуры с. Томское»	634542 с. Томское, ул. Маяковского, 1.		муниципальная собственность		
Муниципальное учреждение «Социально – культурный центр «Мечта»	634534 д. Кандинка, ул. Советская, 11 а. 960-716		муниципальная собственность		Вокал, танцевальный кружок, аэробика, тренажерный зал
• Филиал № 1 – клуб с. Курлек	634523 с. Курлек, ул. Тракторная, 48/а. 968-385				



Муниципальное бюджетное учреждение культуры Центр досуга Копыловского с/п	634537 п. Копылово, ул. Новая, 18. 989-421		муниципальная собственность		
• филиал №2 – Дом культуры п. Рассвет	634529 п. Рассвет, дом 11. 988-755				
Муниципальное автономное учреждение культуры «Клуб с. Корнилово»	634538 с. Корнилово, ул. Гагарина, 29 а. 963-192		муниципальная собственность		Хореография, вокал, театр моды, библиотека, спортивный зал
Муниципальное бюджетное учреждение «Центральный дом культуры п. Молодёжный»	634505 п. Молодёжный, дом 2. 921-510		муниципальная собственность		Хореография, вокальная студия, театральный кружок, прикладное творчество, женский клуб по интересам, ветеранский клуб, музей, тренажерный зал, библиотечное обслуживание,
• филиал № 1 – Дом культуры с. Малиновка	634580 с. Малиновка, ул. Чулымская, 30. 920-152				
• филиал № 2 – Клуб с. Александровское	634582 с. Александровское, ул. Пионерская, 2. 960-045				
Муниципальное бюджетное учреждение «Сельский Дом культуры с. Межениновка»	634520 с. Межениновка, ул. Первомайская, 22.		муниципальная собственность		Вокальная студия, танцевальная студия, краеведение, женский клуб по интересам, библиотечное чтение, киноклуб, прикладное творчество
Структурное подразделение – Культурный центр п. Басандайка	634550, п. Басандайка, ул. Советская, 1а				
Муниципальное бюджетное учреждение «Культурно – спортивный центр «Радость»	634539 п. Мирный, ул. Трудовая, 2. 955-304		муниципальная собственность		Библиотечные услуги, Хореография, вокал, хоровое пение, ДПИ, тренажерный зал, игровой комплекс, отряд социальных работников, клуб молодой семьи
Муниципальное бюджетное учреждение «Моряковский сельский культурный комплекс»	634516 с. Моряковский Затон, ул. Советская, 27.928-479		муниципальная собственность		Танцевальная студия, хор ветеранов, детская театральная студия, вокал, вокально-инструментальная, студия, ДПИ, женский клуб, спортивная школа,
• Филиал – Губинский сельский Дом культуры	634516 д. Губино, ул. Совхозная, 3в				



	916-267				Каратэ.
Муниципальное бюджетное учреждение «Наумовский сельский культурно – спортивный комплекс»	634581 с. Наумовка, ул. Советская, 75 969-339		муниципальная собственность		
Муниципальное бюджетное учреждение «Сельский дом культуры с. Новорождественское»	634535 с. Новорождественское, ул. Советская, 56. 946-711		муниципальная собственность		«Солохи» - творческий коллектив украинской культуры, вокальная студия, студия ДПИ, фольклор, женский консультативный клуб «Лада», спортивный клуб, тренажёрный зал, краеведческий музей
• филиал № 2 – клуб с. Мазалово	634535 с. Мазалово, ул. Г. Николаевой, 12.				
Муниципальное бюджетное учреждение «Октябрьский Дом Культуры»	634583 с. Октябрьское, ул. Ласточкина, 11, 925-399		муниципальная собственность		
Муниципальное бюджетное учреждение «Дом Культуры с. Рыбалово»	634518 с. Рыбалово, ул. Коммунистическая, 9. 919-250		муниципальная собственность		Музей, тренажёрный зал, фольклорная группа, хореография, оркестр народных инструментов
Муниципальное бюджетное учреждение «Социально – культурный центр Спасского сельского поселения»	634592 с. Коларово, ул. Центральная, 12, 954-316		муниципальная собственность		
• Филиал – клуб с. Яр	634528 с. Яр, ул. Октябрьская, 80				
Муниципальное бюджетное учреждение «Дом культуры с. Новоархангельское»	634564 с. Новоархангельское, ул. Советская, 55, 950-712		муниципальная собственность		Вокал, фольклорный коллектив, КВН, детский игровой клуб, Клуб ветеранов
• Сельский клуб с. Турунтаево	634534 с. Турунтаево, ул. Школьная, 4				
МБУ «Межпоселенческая центральная библиотека Томского района»	634507, п. 3. Станция, ул. Совхозная, 23		муниципальная собственность		



9.4 Предприятия бытового обслуживания

Название организации	Организационно-правовая форма	Перечень оказываемых услуг	Адрес, телефон, факс, электронный адрес	Ф.И.О. руководителя
Автосервис	Индивидуальный предприниматель	Ремонт автомобилей	с.Моряковский затон, ул.Победоносцев, 48 89521501854	Бочкарев Семен Евгеньевич
Шиномонтажная мастерская	Индивидуальный предприниматель	Шиномонтаж	с.Корнилово, ул.Рыкуна, 6-2	Редкачев Николай Сергеевич
Автосервис	Индивидуальный предприниматель	Ремонт автомобилей	с.Зоркальцево, ул.Тракторная, 39а	Ёлкин Павел Владимирович
Автосервис	Индивидуальный предприниматель	Ремонт автомобилей	с.Кафтанчиково 89609776645	Метленкин Иван Алексеевич
Автомойка	Индивидуальный предприниматель	Ремонт автомобилей	д.Кисловка, мкр. «Северный парк»	Рудич Светлана Алексеевна
Автомойка	Индивидуальный предприниматель	Ремонт автомобилей	д.Кисловка, ул.Строителей 89528855233	Коньшев Николай Сергеевич
Автосервис	Индивидуальный предприниматель	Ремонт автомобилей	д.Кисловка	Горевой Александр Николаевич
Автосервис	Индивидуальный предприниматель	Оказание автомобильных услуг	с.Рыбалово, ул.Совхозная, 17, 919-537	Тихомиров Константин Владимирович
Автосервис	Индивидуальный предприниматель	Ремонт легковых автомобилей	д.Карбышево 89069518485	Тейхриб Сергей Андреевич
Автосервис	Индивидуальный предприниматель	Ремонт автомобилей	окр.с.Турунтаево, 60 км трассы Томск-Мариинск	Дагдий Александр Михайлович
Автосервис	Индивидуальный предприниматель	Ремонт автомобилей	с.Малиновка, ул.Песочная, 189627836547	Дымокуров Михаил Евгеньевич
Автосервис	Индивидуальный предприниматель	Ремонт автомобилей	с.Малиновка, ул.Чулымская, 30а	Бурков Валерий Александрович
Автосервис	Индивидуальный предприниматель	Оказание автомобильных услуг	п.Молодёжный	Катышев Юрий Николаевич
Шиномонтажная	Индивидуальный предприниматель	Шиномонтаж	п.Зональная станция,	Важнин Валерий Петрович



мастерская			ул.Тихая, 33, 89131172024	
Автосервис	Индивидуальный предприниматель	Оказание автомобильных услуг	с.Моряковский затон, ул.Победоносцев	Никулин Виктор Юрьевич
Шиномонтажная мастерская	Индивидуальный предприниматель	Шиномонтаж	Д.Новомихайловка, ул.Центральная, 1-1 22-60-88	Лапов Максим Валерьевич
Парикмахерская	Индивидуальный предприниматель	Все виды парикмахерских услуг	с.Семилужки, ул.Иркутский тракт 8-960-977-39-27	Антипова Наталья Александровна
Парикмахерская	Индивидуальный предприниматель	Все виды парикмахерских услуг	Томский район, д.Воронино	Сысоева Яна
Салон красоты «Матрешка»	Индивидуальный предприниматель	Все виды парикмахерских услуг	Томский район, п.Зональная станция, МКР Южные ворота ул.Королева,2	Бокатая Т.В.
Парикмахерская	Индивидуальный предприниматель	Стрижка, укладка, покраска волос, прически, маникюр, покраска бровей ресниц	Томский район, с.Корнилово, ул.Гагарина,29 8-952-891-38-21	Старикова Е.Н.
Парикмахерская	Индивидуальный предприниматель	Стрижка, укладка, покраска волос, прически, маникюр, покраска бровей ресниц	Томский район, с.Корнилово, ул.Гагарина, 21а/1	Вальвакова И.В.,
Салон красоты «Чили»	Индивидуальный предприниматель	Все виды парикмахерских услуг	Томский район, п.Зональная станция, МКР Южные ворота ул.В.Грачева,3	Евсеева И.П.
Салон красоты "Крокус"	Индивидуальный предприниматель	Все виды парикмахерских услуг	Томский район, п.Зональная станция, МКР Южные ворота	Иванова И.А.
Парикмахерская	Индивидуальный предприниматель	Все виды парикмахерских	Томский район, с.Рыбалово, ул.Коммунистическая, 9	Керакосян Р.С.



		услуг		
Парикмахерская	Индивидуальный предприниматель	Все виды парикмахерских услуг	Томский район, д.Кандинка	Вторушина Н.В.
Парикмахерская	Индивидуальный предприниматель	Все виды парикмахерских услуг	Томский район, с.Калтай, ул.Ленина,72	Чепкасова Н.И.
Парикмахерская	Индивидуальный предприниматель	Все виды парикмахерских услуг	Томский район, п.Зональная станция, ул.40 лет Победы,7	Лопаткова С.А.
Парикмахерская	Индивидуальный предприниматель	Все виды парикмахерских услуг	Томский район, п.Зональная станция, ул.40 лет Победы,15/1	Тимкина М.А.
Парикмахерская	Индивидуальный предприниматель	Все виды парикмахерских услуг	Томский район, п.Зональная станция, ул.Зеленая, 35/4	Маршатын С.А.
Парикмахерская	Индивидуальный предприниматель	Все виды парикмахерских услуг	Томский район, с.Кафтанчиково, ул. Коммунистическая, 88в	Калашникова У.
Парикмахерская	Индивидуальный предприниматель	Все виды парикмахерских услуг	Томский район, с.Кафтанчиково, ул. Коммунистическая, 88г	Молодцова В.А.
Парикмахерская	Индивидуальный предприниматель	Все виды парикмахерских услуг	Томский район, с.Кисловка, ул.Мира,18	Крутиков Р.В.
Парикмахерская	Индивидуальный предприниматель	Все виды парикмахерских услуг	Томский район, д.Кисловка, МКР. Северный парк	Ульянова А.В.
Парикмахерская	Индивидуальный предприниматель	Все виды парикмахерских услуг	Томский район, с.Зоркальцево, ул.Тракторная, 35	Щеглова В.А.
Парикмахерская	Индивидуальный предприниматель	Все виды парикмахерских услуг	Томский район, д.Плотниково	Набунская Т.А.



Парикмахерская	Индивидуальный предприниматель	Все виды парикмахерских услуг	Томский район, п.Молодежный, 145	Щеликова О.И.
Салон красоты «Ева»	Индивидуальный предприниматель	Парикмахерские услуги, солярий, массаж, маникюр	Томский район, с.Моряковский Затон, ул.Ленина,21	Косинкова А.В.
Парикмахерская	Индивидуальный предприниматель	Все виды парикмахерских услуг	Томский район, с.Моряковский Затон, ул.Советская,27	Покацкая Н.М.
Парикмахерская	Индивидуальный предприниматель	Все виды парикмахерских услуг	Томский район, с.Богашево, ул.Советская, 6	Воробьева А.В.
Парикмахерская	Индивидуальный предприниматель	Все виды парикмахерских услуг	Томский район, с.Богашево, ул.Мира, 13	Суркова И.И.
Мастерская по ремонту и пошиву одежды	Индивидуальный предприниматель	Ремонт и пошив одежды	Томский район, с.Корнилово, ул.Гагарина,29	Панова И.И.
Мастерская по ремонту и пошиву одежды	Индивидуальный предприниматель	Ремонт и пошив одежды	Томский район, с.Кафтанчиково, ул. Коммунистическая, 86а	Добрыгина И.Н.
Мастерская по ремонту и пошиву одежды	Индивидуальный предприниматель	Ремонт и пошив одежды	Томский район, п.Молодежный	Борисова Н.А.
Мастерская по ремонту обуви	Индивидуальный предприниматель	Ремонт обуви	Томский район, п.Зональная станция, ул.Совхозная, 2а	Чернов А.Д.
Мастерская по ремонту обуви	Индивидуальный предприниматель	Ремонт обуви	Томский район, п.Зональная станция, ул.Солнечная, 17	Иванов А.И.



9.5 Финансовые организации

Название / тип	Вид деятельности	Адрес, телефон / факс, E-mail, сайт	Руководитель, ФИО, должность, телефон	Примечания
1	2	3	4	5
Сбербанк России/банк	Банковская деятельность	634521, с. Кафтанчиково, ул. Коммунистическая,86А, отделение		
		634570, с. Богашёво, ул. Советская, д 6,отделение		
		634570, с. Богашёво, ул. Мира,7, банкомат		
		634538, с. Корнилово, ул. Гагарина, 29а		
		634507, п. Зональная станция, ул. Совхозная,10, отделение		
		634526, д. Лоскутово, ул. Ленина 26, отделение		
		634526, д. Лоскутово,ул. Строителей,28, банкомат		
		634529, п. Рассвет, ул. Общественный центр, 11, отделение		
634516, с. Моряковский Затон, ул. Ленина, 15, отделение				



9.6 Объекты связи

Название/тип	Вид деятельности	Адрес, телефон/факс, e-mail, сайт	Руководитель, ФИО, должность, телефон	Примечания
1	2	3	4	5
ОАО «Ростелеком»	Высокоскоростной доступ к сети интернет; домашнее телевидение; междугородная, международная, местная, внутризонавая телефонная связь; IP-телефония.	г. Томск, Фрунзе проспект, 83а, тел.8-800-200-00-33 — бесплатная единая справочная тел. (3822) 52-38-63 www.rt.ru, info@sibir.rt.ru		Национальная телекоммуникационная компания России — одна из крупнейших российских компаний отрасли связи и рынка интернет-услуг.
МегаФон	Оператор сотовой связи	г. Томск, Гагарина, 40/1 тел.8-800-550-05-00 — бесплатная единая справочная www.megafon.ru sib-service@megafon.ru		Линейка тарифных предложений, гибко настраиваемая под потребности бизнеса в зависимости от интенсивности общения и границ ведения переговоров. Свободное общение между сотрудниками безограничений.
МТС	Оператор сотовой связи	г. Томск, Карла Маркса, 16, тел.8-800-250-08-90 — круглосуточная единая справочная, tomsk.mts.ru, info@sib.mts.ru		
ТТК-Западная Сибирь, ЗАО ЗапСибТранстелеком	Высокоскоростной доступ к сети интернет; кабельное и цифровое телевидение; услуги телефонной связи, в том числе IP-телефония. местная, междугородная, международная телефония; аренда каналов связи; проектирование, строительство и эксплуатация сетей связи; аренда оборудования и ресурсов.	г. Томск, Мокрушина, 9 ст16 — 4 этаж; левое крыло; БЦ Вертикаль тел. 8-800-7-751-775 — круглосуточный бесплатный телефон контакт-центра и технической под держки abon@myttk.ru www.myttk.ru www.zsttk.ru		Один из ведущих магистральных операторов связи Западной Сибири, региональный представитель компании «ТТК».
Томский почтамт	Почтовая связь	г. Томск, пр. Ленина, 93), тел: 51-30-13		



Tele2	Оператор сотовой связи	г. Томск, Комсо- мольский проспект, 53, тел.8-952-800-00-00— единая справочная, tomsk.tele2.ru tomsk_info@tele2.ru		
TomGate	Высокоскоростной доступ к сети интернет;	г. Томск, Войкова, 8 — 21 офис, тел. (3822) 78-90-89, tomgate.net support@tomgate.net		
«ТомСити» (группа компаний «Томлайн»)	Широкополосный доступ в интернет — гарантированная скорость; телефония; монтаж, настройка компьютерных сетей.	Г. Томск, Фрунзе проспект, 117а — 402 офис, тел.(3822) 45-21-00 — абонентский отдел, тел.(3822) 28-28-88 —приемная	Генеральный директор: Борисов Константин Иванович	
«Билайн» (ОАО ВымпелКом)	Операторы сотовой связи, Интернет- провайдеры, операторы кабельного телевидения	г. Томск, Ленина проспект, 147, тел.8-800-700-00-80 — единая справочная тел. 8-800-700-80-00 — единая справочная, тел. (3822) 222-611 — единая справочная, www.beeline.ru		



9.7 Медицинские учреждения

Наименование	Адрес, телефон, факс, e-mail, сайт	Виды медицинской помощи/виды страхования
1.	2.	3.
ОГБУЗ «Томская районная больница»	634510, Томская область, г. Томск, с. Тимирязевское, ул. Больничная 27а tomcrh@mail.tomsknet.ru Главный врач 911-240	Первичная доврачебная медико-санитарная помощь в амбулаторных условиях по: лабораторной диагностике, общей практике, медицинскому массажу, рентгенологии, сестринскому делу, физиотерапии, функциональной диагностике, акушерскому делу, лечебному делу, сестринскому делу в педиатрии, стоматологии.
Верхне-Сеченовский ФАП	Томский район, д. Верхнее-Сеченово, ул. Ветеранов, 25.	Первичная врачебная медико-санитарная помощь в амбулаторных условиях по: общей врачебной практике (семейной медицине), педиатрии, терапии.
Лавровский ФАП	Томский район, с. Лаврово, ул. Центральная, 25. Тел: 919-214	Первичная врачебная медико-санитарная помощь в условиях дневного стационара по: терапии, общей врачебной практике (семейной медицине).
Зоркальцевский ФАП	Томский район, с. Зоркальцево, ул. Тракторная, 39. Тел: 915-324	Первичная специализированная медико-санитарная помощь в амбулаторных условиях по: акушерству и гинекологии (за исключением использования вспомогательных репродуктивных технологий), дерматовенерологии, инфекционным болезням, неврологии, онкологии, оториноларингологии (за исключением кохlearной имплантации), офтальмологии, стоматологии терапевтической, стоматологии хирургической, ультразвуковой диагностике, функциональной диагностике, хирургии, эндокринологии, эндоскопии, клинической лабораторной диагностике, рентгенологии.
Калтайский ФАП	Томский район, с. Калтай, ул. Ленина, 72. Тел: 967-048	Первичная специализированная медико-санитарная помощь в условиях дневного стационара по: неврологии, онкологии.
Карбышевский ФАП	Томский район, д. Карбышево, ул. Центральная, д. 27.	Специализированная, в том числе высокотехнологичная
Кандинский ФАП	Томский район, д. Кандинка, ул. Советская, 7. Тел: 960-729	
Кафтанчиковский ФАП	Томский район, с. Кафтанчиково, ул. Коммунистическая, 63. Тел: 961-256	
Кудринский ФАП	Томский район, д. Кудринский участок, ул. Бодажкова, 6. Тел: 918-249	
Нелюбинский ФАП	Томский район, д. Нелюбино, ул. Рабочая, 69, тел: 918-572	
Петровский ФАП	Томский район, д. Петрово, ул. Гагарина, 19. Тел: 917-518	
Поросинский ФАП	Томский район, д. Поросино, ул. Мира, 17. Тел: 915-726	
Тахтамышевский ФАП	Томский район, с. Тахтамышево, ул. Советская, 63. Тел: 964-061	
Чернореченский ФАП	Томский район, д. Черная Речка, ул. Береговая, 2. Тел: 966-166	
Отделение ОВП с. Курлек	Томский район, с. Курлек, ул. Тракторная, 35	
Отделение ОВП д. Кисловка	Томский район, д. Кисловка, ул. Сосновая, 1. Тел: 953-124, 953-731	
Отделение ОВП с.	Томский район, с. Рыбалово, ул. Коммунистическая, 8. Тел:	



Рыбалово	919-236	медицинская помощь: специализированная медицинская помощь в условиях дневного стационара по: акушерству и гинекологии (за исключением использования вспомогательных репродуктивных технологий), педиатрии, сестринскому делу, сестринскому делу в педиатрии, терапии, хирургии.
ФАП 86-й квартал	Томский район, п. 86 квартал, ул. Школьная, 31а. 25-23-63	Специализированная медицинская помощь в стационарных условиях по: диетологии, акушерскому делу, акушерству и гинекологии (за исключением использования вспомогательных репродуктивных технологий), анестезиологии и реаниматологии, клинической лабораторной диагностике, лабораторной диагностике, медицинскому массажу, неонатологии, операционному делу, педиатрии, рентгенологии, сестринскому делу, сестринскому делу в педиатрии, терапии, травматологии и ортопедии, трансфузиологии, ультразвуковой диагностике, физиотерапии, функциональной диагностике, хирургии, эндоскопии.
ОГБУЗ «Светленская районная больница №1»	634581, с. Наумовка, ул. Пролетарская, 47, svetl@mail.tomsknet.ru Главный врач 980-039	Скорая медицинская помощь вне медицинской организации по: скорой медицинской помощи.
Отделение ОВП п. Копылово	634537, п. Копылово, ул. 1 Мая, 11. Тел: 989-224	Профилактические медицинские осмотры.
Отделение ОВП с. Корнилово	634532, с. Корнилово, ул. Гагарина, 18. Тел: 963-104	Амбулаторная помощь, скорая медицинская помощь, стационарная помощь (терапевтическая) / ОМС.
Аркашевский ФАП	634532, с. Аркашёво, ул. Озёрная, 2. Тел: 8-906-198-8323, 25-21-74	Дерматология: первичная медико-санитарная помощь, оказанная в амбулаторно-поликлинических условиях.
Воронинский ФАП	634532, с. Воронино, ул. Центральная, 63. Тел: 950-283	Неврология: первичная медико-санитарная помощь, оказанная в амбулаторно-поликлинических условиях.
Наумовский ФАП	634581, с. Наумовка, ул. Пролетарская, 58. Тел: 969-352	Оториноларингология: первичная медико-санитарная помощь, оказанная в амбулаторно-поликлинических условиях.
Новомихайловский ФАП	634532, д. Ново-Михайловка, ул. Центральная, 49. Тел: 8-906-198-8337, 25-35-51	Офтальмология: первичная медико-санитарная помощь, оказанная в амбулаторно-поликлинических условиях.
Рассветовский ФАП	634529, п. Рассвет, дом.27. Тел: 988-703	
Семилуженский ФАП	634530, с. Семилужки, ул. Молодежная, 1. Тел: 946-167	
Турунтаевское отделение ОГБУЗ «СРБ №1»	636534, Томская обл., с. Турунтаево, ул. Школьная, 10, e-mail: tur-bos@mail.tomsknet.ru. Регистратура 947-148	
Отделение ОВП с. Новорождественское	634535, с. Новорождественское, ул. Октябрьская, 39. Тел: 94-65-73	
Мазаловский ФАП	634524, д. Мазалово, ул. Г. Николаевой, 16. Тел: 948-093	
Новоархангельский ФАП	634564, с. Новоархангельское, ул. Советская, 55 Тел: 950-752	
Подломский ФАП	634533, д. Подломск, ул. Молодёжная, 1а Тел: 969-084	
Романовский ФАП	634535, д. Романовка, ул. Ветеранов, 33. Тел: 946-500	
Спасояйский ФАП	634534, д. Спасояйская, ул. Сибирская, 33, кв. 1. Тел: 25-17-96	
Халдеевский ФАП	634533, д. Халдеево, ул. Лесная, д.9, кв.2 Тел: 960-211	
Октябрьское отделение ОГБУЗ "СРБ№1"	634583 Томская обл. Томский р-он, с. Октябрьское ул. Заводская, 16, e-mail: oc-trh@mail.tomsknet.ru Регистратура: 92-54-43	
Отделение ОВП с. Томское	634540, с. Томское, ул. Маяковского, 24. Тел: 8-909-583-4139, 959-448	



Александровский ФАП	634682, с. Александровское, ул. Пионерская, д.2. Тел: 960-045	Педиатрия: первичная медико-санитарная помощь, оказанная в амбулаторно-поликлинических условиях. Стоматология: первичная медико-санитарная помощь, оказанная в амбулаторно-поликлинических условиях. Хирургия: первичная медико-санитарная помощь, оказанная в амбулаторно-поликлинических условиях. Эндокринология: первичная медико-санитарная помощь, оказанная в амбулаторно-поликлинических условиях. Терапия: первичная медико-санитарная помощь, оказанная в амбулаторно-поликлинических условиях. Гинекология: первичная медико-санитарная помощь, оказанная в амбулаторно-поликлинических условиях.
Зареченский ФАП	634505, п. Заречный, ул. Светлая, 9 Тел: 921-383	
Итатский ФАП	634545, с. Итатка, ул. Северная, д.32. Тел: 929-446	
Малиновский ФАП	634580, с. Малиновка, пер. Чулымский, д.6. Тел: 920-074	
Молодежненский ФАП	634505, п. Молодежный, д.4. Тел: 921-600	
Областное государственное бюджетное учреждение здравоохранения «Моряковская участковая больница»	634516, Томская область, Томский район, с. Моряковский Затон, ул. Октябрьская, 11. Тел. (факс) 927-392	
Поликлиника	634516, Томская область, Томский район, с. Моряковский Затон, ул. Советская, 35. Тел. 928-003, 927-409	
Детская консультация	634516, Томская область, Томский район, с. Моряковский Затон, ул. Октябрьская, 11, строение 8, 927- 418	
Дневной стационар	634516, Томская область, Томский район, с. Моряковский Затон, ул. Октябрьская, 11, строение 7	
Круглосуточный стационар	634516, Томская область, Томский район, с. Моряковский Затон, ул. Октябрьская, 11, строение 5	
ФАП д. Губино	634516, Томская область, Томский район, д. Губино, ул. Совхозная 3	
ФАП д. Козюлино	634516, Томская область, Томский район, д. Козюлино, ул. Центральная 40	
ФАП д. Половинка	634516, Томская область, Томский район, д. Половинка, ул. Центральная 9	
ОГБУЗ «Лоскутовская центральная районная поликлиника»	lzrp@mail.tomsknet.ru	
Филиал поликлиники в с. Богашёво	931-457, 931-174	



Отделение ОВП п. Зональная Станция педиатр регистратура неотложная помощь	922-565, 924-611, 923-086, 923-030	
Аэропорт ФАП	932-848	
Басандайский ФАП	201-263	
Батуринский ФАП	959-733	
Белоусовский ФАП	201-261	
Вершининский ФАП	959-512	
Коларовский ФАП	962-137	
Межениновский ФАП	969-710	
Мирненский ФАП	955-203	
П/л «Восход»	955-499	
Петуховский ФАП	960-495	
Ярский ФАП	959-078	



9.8 Объекты транспортной инфраструктуры

Наименование	Адрес, телефон, факс, e-mail, сайт	Количество, категория и тип транспорта, пригодных для перевозки людей	Примечание
1	2	3	4
ООО «Аэропорт ТОМСК»	634539, Томская область, Томский район, п. Аэропорт, справочная служба (83822) 932-700, http://www.tomskairport.ru		Представительства авиакомпаний: S7 Airlines тел. (3822)964-404, тел. (3822) 964-595, ОА, ОАО «Аэрофлот - Российские авиалинии», ООО «Авиакомпания ТомскАвиа»
Автобусные рейсы:	Автовокзал, ОАО «Томскавтотранс», 634000, г. Томск, Кирова пр., 68, справочная тел.(3822) 54-08-16тел.(3822) 54-07-30	Транспортные средства категории «М2» и «М3»	
119 маршрут «Томск – Аэропорт»			
150 маршрут «Томск – Кисловка»			
101 маршрут «Томск – Эушта – Борики»			
112 маршрут «Томск – Тимирязево – Борики»			
118 маршрут «Томск - Аэропорт – Межениновка»			
130 маршрут «Томск - Кузовлево – Копылово»			
133 маршрут «Томск – Курлек»			
134 маршрут «Томск - Губино-Моряковка»			
141 маршрут «Томск – Ярское»			
151 маршрут «Томск - Петухово»			
156 маршрут «Томск – Александровское»			
165 маршрут «Томск – Лучаново»			
230 маршрут «Томск (Привокзальная пл.) – Копылово»			
231 маршрут «Томск – Молодёжный»			
330 маршрут «Томск - Рассвет»			
503 маршрут «Томск – Итатка»			
ИП Власова Ольга Александровна	с. Моряковский Затон, ул. Ленина, 2	ПАЗ 3205, ГАЗ 3221	Пассажирские перевозки

10. ИНВЕСТИЦИОННЫЕ ПРОЕКТЫ И ПРЕДЛОЖЕНИЯ

Реестр инвестиционных проектов (предложений) в сфере культуры и туризма, реализуемых и планируемых к реализации на территории МО «Томский район» в 2020 году

№ п / п	Наименование инвестиционного проекта, инвестиционного предложения (далее - проект)	Наименование организации, реализующей проект/инициатор проекта	Территория реализации проекта (адрес)	Координаты точечного объекта (широта, долгота)	Цель, описание проекта	Наименование продукции (работ, услуг) и планируемый объем производства	Потребность в электроэнергии, МВт/сутки	Потребность в газоснабжении, м3/час	Водоснабжение, м3/сутки	Водоотведение, м3/сутки	Сметная стоимость проекта, млн руб.	Период реализации проекта, (начало периода - конец периода, годы реализации проекта)	Стадия реализации проекта, документация <*>	Количество создаваемых рабочих мест по проекту, чел.	Потребность в кадрах (квалифицированные/неквалифицированные), чел.	Контактные данные инвестора/инициатора проекта (контактное лицо, телефон, e-mail, сайт)	Формы участия инвестора (для предложений) <*>	Курирующий исполнительный орган государственной власти Томской области/структурное подразделение Администрации Томской области, куратор проекта, должность
Инвестиционные проекты																		
1	Семилюженский культурно-исторический комплекс	Инициатор - Администрация Томского района	Томский район, с.Семилюжки, ул. Молодежная, 1 в	56.613, 85.362	Проект культурно-исторического комплекса включает в себя: строительство мастерских вблизи Семилюженского казачьего острога, проект планировки культурно-исторического комплекса, обустройство краеведческого музея "Дорожный павильон Цесаревича", создание экологического парка в с. Семилюжки, обустройство мест для парковки, реконструкция школьного стадиона, проведение фестиваля реконструкции "Семилюженское поле"	Ежегодно с 2017 года на территории комплекса проводится фестиваль реконструкторов "Семилюженское поле" (ранее - "Праздник кузнеца". Фестиваль имеет статус международного. Количество участников - 300 человек. Количество зрителей - более 2000. Круглогодично казачий острог принимает гостей, проводит экскурсии. Посещаемость - 4000 в год.	0,1	0	0,05	0,05	450	2017-2025	Проведение работ по благоустройству прилегающей территории, разработка маршрута экотропы	5	5 чел. - директор музея, экскурсовод (высшее образование), разнорабочие (охранник, уборщица, секретарь)	Празукин Денис Константинович, И.о. заместителя Главы Томского района-начальника Управления по социальной политике, тел. (3822) 40-53-92, prazukin@atr.tomsk.gov.ru Кобзева Юлия Александровна, начальник Управления по культуре, спорту, молодежной политике и туризму, тел.: (3822) 40-67-11, kobzeva@atr.tomsk.gov.ru	Прямые инвестиции, благотворительные пожертвования	Администрация Томского района
2	Парк-музей СССР	Инициатор - Администрация	Томский район, с.Рыбалово, ул.	56.508, 84.518	Парк СССР включает в себя: создание входной группы и ограждение парка, изготовление	Проведение тематических мероприятий, экскурсии	0,1	0	0	0	100	2017-2025	Проведение работ	5	5 чел. - директор музея, экскурсовод	Празукин Денис Константинович, И.о. заместителя Главы Томского района-	Прямые инвестиции	Администрация Томского района

2	Родник в д. Капитановка	Инициатор - Администрация Спасского сельского поселения	Томский район, Спасское сельское поселение, д. Капитановка	Создание туристического маршрута к роднику д.Капитановка, обладающему целебными свойствами. Благоустройство территории	Ежегодное поселение родника жителями и гостями Томска - 3 человек, продажа воды из родника, аренда мест рекреации и отдыха	1	0	0,1	0,1	0,1	2020-2040	Зона природоохранной зоны	2	Уборщик - 1 чел, экскурсовод - 1 чел.	Администрация Спасского сельского поселения, тел. 959-608, spasskoeos@mail.ru	ГЧП	Администрация Томского района
---	-------------------------	---	--	--	--	---	---	-----	-----	-----	-----------	---------------------------	---	---------------------------------------	---	-----	-------------------------------

<*> Наличие бизнес-плана, исходно-разрешительной документации, проектно-сметной документации, строительно-монтажные работы.

<*> Прямые инвестиции, займы, государственно-частное партнерство и т.д.



ИНФОРМАЦИЯ О СОСТАВИТЕЛЯХ ТУРИСТСКОГО ПАСПОРТА

Паспорт подготовлен	
Управлением по культуре, спорту, молодежной политике и туризму Администрации Томского района	
Ф.И.О.	Кобзева Юлия Александровна
Должность	Начальник управления
Контактные данные (телефон, факс, адрес электронной почты)	Тел: 40-67-11 kobzeva@atr.tomsk.gov.ru
Ф.И.О.	Рясик Дарья Михайловна
Должность	Главный специалист
Контактные данные (телефон, факс, адрес электронной почты)	Тел: 40-87-61 culture@atr.tomsk.gov.ru